



REPUBLIKA HRVATSKA
ZAGREBAČKA ŽUPANIJA



OPĆINA BRDOVEC

Brdovec, Trg dr Franje Tuđmana 1
tel: 01 / 33 10 350, fax: 01 / 33 10 322
e-mail: brdovec@brdovec.hr

GLASNIK

OPĆINE BRDOVEC

Službeno glasilo

Broj 01, godina XII, 15.siječnja 2015.

Odlukom Općinskog načelnika ovaj list je besplatan.

ISSN 1848-8609

SADRŽAJ

	Strana:
1. Odluka o obračunu i naplati naknade za razvoj	3
2. Odluka o prihvaćanju Izvješća o stanju u prostoru,	4
3. Izvješće o stanju u prostoru,	5
4. Zaključak o stavljanju vijećničkog mandata u mirovanje iz osobnih razloga i početku obnašanja dužnosti zamjenika vijećnika,	49
5. Zaključak o usvajanju Analize stanja zaštite i spašavanja na području općine Brdovec za 2014.g. i donošenju Smjernica za organizaciju i razvoj sustava zaštite i spašavanja na području općine Brdovec za 2015. godinu,	49
6. Program gradnje objekata i uređaja komunalne infrastrukture za 2015. godinu,	53
7. Program održavanja komunalne infrastrukture za 2015. godinu,	54
8. Zaključak o stavljanju vijećničkog mandata u mirovanje iz osobnih razloga i početku obnašanja dužnosti zamjenika vijećnika,	58
9. Plan nabave u 2015. godini	59
10. Plan prijma u 2015. i 2016. godini,	66
11. Odluka o izmjeni Pravilnika o zaštiti i obradi arhivskog i registraturnog gradiva Općine Brdovec,	72
12. Poseban popis arhivskog i registraturnog gradiva s rokovima čuvanja	73

O P Ć I N S K O V I J E Ć E

Na temelju članka 56. stavak 1. Zakona o financiranju vodnoga gospodarstva (Narodne novine br. 153/09, 90/11 i 56/13) te članka 32. Statuta Općine Brdovec (Glasnik Općine Brdovec broj 03/13), Općinsko vijeće na 14. sjednici održanoj dana 25.11.2014. donosi

**ODLUKU
o obračunu i naplati naknade za razvoj****Članak 1.**

Ovom se Odlukom utvrđuje obveza plaćanja naknade za razvoj javne vodoopskrbe i javne odvodnje na području općine Brdovec (u daljnjem tekstu: naknada za razvoj), određuje visina naknade, osnovica, obveznici plaćanja, detaljnije namjene kojima služi prihod od naknade za razvoj, način i rokovi uplate naknade za razvoj, olakšice i izuzeće od plaćanja, prava i obveze javnog isporučitelja vodne usluge Vodoopskrba i odvodnja Zaprešić d.o.o. (dalje u tekstu: Isporučitelj), nadzor nad obračunom i naplatom naknade za razvoj te prekršajne odredbe.

Članak 2.

Naknadom za razvoj osigurava se ravnomjeran razvoj sustava javne vodoopskrbe i javne odvodnje na vodoopskrbnom području općine Brdovec. Vodoopskrbno područje iz stavka 1. ovog članka je dio vodoopskrbnog područja Isporučitelja.

Članak 3.

Obveznik plaćanja naknade za razvoj je obveznik plaćanja cijene usluge javne vodoopskrbe na vodoopskrbnom području općine Brdovec.

Članak 4.

Osnovica za obračun naknade za razvoj je jedinica mjere isporučene vodne usluge odnosno jedan metar kubni isporučene vode (1m³). Za korisnike tehnološke vode iz industrijskih zdenaca koja se ispušta u komunalne vodne građevine javne odvodnje osnovica za obračun naknade za razvoj javne odvodnje je ispuštena količina otpadne vode u komunalne vodne građevine javne odvodnje. Naknada za razvoj se obračunava uz cijenu vodne usluge na vodoopskrbnom području općine Brdovec.

Članak 5.

Prihod od naknade za razvoj koristi se za :
- ravnomjernu gradnju komunalnih vodnih građevina na vodoopskrbnom području u nadležnosti Isporučitelja koje su od značaja za funkcioniranje sustava javne vodoopskrbe i javne odvodnje te gradnju komunalnih vodnih građevina na području općine Brdovec, sukladno planu koji donosi Skupština, odnosno upravno vijeće javnog isporučitelja vodne usluge,

- otplatu financijskih obveza iz ugovora o kreditima za izgrađene komunalne vodne građevine čija je gradnja financirana kreditom poslovnih i ostalih banaka,
- učešća u financiranju projekata gradnje financiranih iz predpristupnih, kohezijskih i strukturnih fondova te ostalih instrumenata Europske unije.
Naknada za razvoj prikuplja se i radi financiranja otkupa zemljišta, osnivanja stvarnih tereta na zemljištu, financiranja i sufinanciranja izrade dokumentacije za gradnju i rekonstrukciju komunalnih vodnih građevina.

Članak 6.

Jedinična vrijednost naknade za razvoj određuje se prema kategoriji korisnika vodne usluge kako slijedi:

- za korisnike u stambenim prostorima
 - 1,62 kn/m³ isporučene vodne usluge javne vodoopskrbe – za razvoj javne vodoopskrbe
 - 0,40 kn/m³ isporučene vodne usluge javne vodoopskrbe – za razvoj javne mreže odvodnje
 - 2,00 kn/m³ isporučene vodne usluge javne vodoopskrbe – za podmirenje troškova gradnje objekata i uređaja za pročišćavanje otpadnih voda
- za korisnike u poslovnim prostorima
 - 1,62 kn/m³ isporučene vodne usluge javne vodoopskrbe – za razvoj javne vodoopskrbe
 - 0,40 kn/m³ isporučene vodne usluge javne vodoopskrbe – za razvoj javne mreže odvodnje
 - 3,00 kn/m³ isporučene vodne usluge javne vodoopskrbe - za podmirenje troškova gradnje objekata i uređaja za pročišćavanje otpadnih voda.

Za korisnike tehnološke vode iz industrijskih zdenaca koja se ispušta u komunalne vodne građevine javne odvodnje osnovica za obračun naknade za razvoj javne mreže odvodnje i za podmirenje troškova gradnje objekata i uređaja za pročišćavanje otpadnih voda je ispuštena količina otpadne vode u komunalne vodne građevine javne odvodnje.

Članak 7.

Naknadu za razvoj korisnicima obračunava Isporučitelj putem računa za vodne usluge, na kojima se zasebno iskazuje.

Korisnici su dužni plaćati naknadu za razvoj u rokovima u kojima su dužni plaćati cijenu vodne usluge. Ukupan iznos naknade za razvoj koju je obveznik dužan platiti predstavlja umnožak količine isporučene vodne usluge i iznosa naknade utvrđene sukladno članku 6. ove Odluke.

Iznos naknade za razvoj ne podliježe obvezi obračunavanja poreza na dodanu vrijednost.

Članak 8.

Naknada za razvoj prihod je Isporučitelja.

Obveza je Isporučitelja prikupljanje sredstava naknade za razvoj na posebnom računu Isporučitelja.

Članak 9.

Od plaćanja naknade za razvoj izuzeti su socijalno ugroženi građani koji su taj status stekli sukladno Odluci o korisnicima socijalne skrbi i drugim oblicima pomoći (Glasnik Općine Brdovec br. 01/12), u visini koja je određena Odlukom o cijeni vodnih usluga koju donosi javni isporučitelj vodne usluge.

Članak 10.

Nadzor nad obračunom i naplatom naknade za razvoj obavlja nadležni upravni odjel općine.

Isporučitelj je obavezan dostaviti na suglasnost načelniku Općine Brdovec godišnji plan prikupljanja sredstava naknade za razvoj i godišnji program korištenja sredstava naknade za razvoj do 1.10. tekuće godine za narednu godinu.

Isporučitelj je dužan dostavljati Općini Brdovec mjesečne izvještaje o prikupljenim i utrošenim sredstvima naknade za razvoj.

Članak 11.

Novčanom kaznom u iznosu od 10.000,00 kn kaznit će se Isporučitelj ako:

1. ne izvrši obvezu iz članka 7. Odluke
2. koristi sredstva naknade za razvoj protivno odredbama ove Odluke
3. obračuna naknadu za razvoj u iznosu višem od iznosa utvrđenog ovom Odlukom

Za prekršaj iz stavka 1. kazniti će se i odgovorna osoba Isporučitelja novčanom kaznom od 5.000,00 kn.

Zahtjev za pokretanje prekršajnog postupka za prekršaj iz stavka 1. podnosi upravno tijelo Općine Brdovec nadležno za komunalno gospodarstvo.

Članak 12.

Ova Odluka stupa na snagu osmog dana od objave u Glasniku Općine Brdovec.

Stupanjem na snagu ove Odluke stavlja se izvan snage Odluka o sredstvima razvoja koja se naplaćuju u cijeni vode od 28.12.2010. (Klasa:021-05/10-10/09-19, Urbroj:238/03-01/01-10/01).

Klasa: 021-05/14-10/05-14

Urbroj: 238/03-03/07-14-6

PREDSJEDNIK OPĆINSKOG VIJEĆA
OPĆINE BRDOVEC
Damir Slavnović, dipl. ing., v.r.

OPĆINSKO VIJEĆE

Na temelju članka 39. Zakona o prostornom uređenju (NN 153/13) i članka 32. Statuta Općine Brdovec (Glasnik Općine Brdovec br. 03/13), Općinsko vijeće Općine Brdovec na svojoj 14. sjednici, od 25. studenoga 2014., donosi

ODLUKU

o prihvatanju Izvješća o stanju u prostoru Općine Brdovec

Članak 1.

Prihvaća se Izvješće o stanju u prostoru Općine Brdovec, za razdoblje od 2010. do 2014. godine, izrađeno po Sveučilištu u Zagrebu, ARHITEKTONSKI FAKULTET, Zavod za urbanizam, prostorno planiranje i pejzažnu arhitekturu, 10000 Zagreb, Kačićeva 26, odgovorni voditelj: Prof.dr.sc. NENAD LIPOVAC, dipl.ing.arh. (od studeni 2014.)

Članak 2.

Izvješće o stanju u prostoru Općine Brdovec čini sastavni dio ove odluke.

Članak 3.

Ova odluka stupa na snagu osmog dana od dana objave u „Glasniku Općine Brdovec“, a u roku od 15 dana od dana objave zajedno sa Izvješćem sukladno članku 41. Zakona o prostornom uređenju (NN 153/13) dostavit će se Ministarstvu i Zavodu.

Klasa: 021-05/14-10/05-14

Urbroj: 238/03-03/07-14-4

PREDSJEDNIK OPĆINSKOG VIJEĆA
OPĆINE BRDOVEC
Damir Slavnović, dipl. ing., v.r.



Sveučilište u Zagrebu, ARHITEKTONSKI FAKULTET
Zavod za urbanizam, prostorno planiranje i pejzažnu arhitekturu
Kačićeva 26, 10000 Zagreb, tel.: 01/463-9444; fax: 01/482-6326





ZAGREBAČKA ŽUPANIJA



OPĆINA BRDOVEC

IZVJEŠĆE O STANJU U PROSTORU

Zagreb, studeni, 2014.

- Elaborat:** OPĆINA BRDOVEC
IZVJEŠĆE O STANJU U PROSTORU 2014
- Naručitelj:** OPĆINA BRDOVEC
Trg dr. Franje Tuđmana 1, HR- 10.291 Prigorje Brdovečko
tel.: 01/331-0350, fax.: 01/331-0322
OIB: 14722979018
- Izrađivač:** Sveučilište u Zagrebu, ARHITEKTONSKI FAKULTET
Zavod za urbanizam, prostorno planiranje i pejzažnu arhitekturu
10000 Zagreb, Kačićeva 26, tel.: 01/4639-444, fax: 01/482-6326
- Odgovorni voditelj:** Prof.dr.sc. NENAD LIPOVAC, dipl.ing.arh.


- Stručni tim:** Prof.dr.sc. NENAD LIPOVAC, dipl.ing.arh.
MARINA ROBINA, dipl.ing.arh
- Predstojnik zavoda:** Prof.dr.sc. JESENKO HORVAT, dipl.ing.arh.



SADRŽAJ:

- 0. UVOD
- 1. POLAZIŠTA
 - 1. OSNOVA I CILJEVI IZRADE IZVJEŠĆA
 - 2. ZAKONODAVNO-INSTITUCIONALNI OKVIR
 - 3. OSNOVNA PROSTORNA OBILJEŽJA OPĆINE BRDOVEC
 - 3.1. Osnovni podaci o stanju u prostoru
 - 3.2. Demografska obilježja
 - 4. OPĆINA BRDOVEC U OKVIRU PROSTORNOG PLANA ZAGREBAČKE ŽUPANIJE
- II. ANALIZA I OCJENA STANJA, PROVEDBE I TRENDOVA PROSTORNOG RAZVOJA
 - 1. PROSTORNA STRUKTURA KORIŠTENJA I NAMJENE POVRŠINA OPĆINE BRDOVEC
 - 2. SUSTAV NASELJA OPĆINE BRDOVEC
 - 3. GOSPODARSKE DJELATNOSTI
 - 4. OPREMLJENOST PROSTORA INFRASTRUKTUROM
 - 4.1. Komunalna infrastruktura
 - 5. ZAŠTITA I KORIŠTENJE DIJELOVA PROSTORA OD POSEBNOG ZNAČAJA
 - 5.1. Zaštita prirode
 - 5.2. Područja nacionalne ekološke mreže
 - 5.3. Kulturna dobra
 - 5.4. Područja potencijalnih prirodnih i drugih nesreća
 - 6. OBVEZNI PROSTORNI POKAZATELJI
- III. ANALIZA IZRADE I PROVEDBE DOKUMENATA PROSTORNOGA UREĐENJA
 - 1. IZRADA DOKUMENATA PROSTORNOGA UREĐENJA
 - 2. PROVEDBA DOKUMENATA PROSTORNOGA UREĐENJA
 - 3. PROVEDBA DRUGIH RAZVOJNIH I PROGRAMSKIH DOKUMENATA
 - 4. PROVEDBA ZAKLJUČAKA, SMJERNICA I PREPORUKA IZ PRETHODNOG IZVJEŠĆA O STANJU U PROSTORU JEDINICE LOKALNE SAMOUPRAVE
- IV. PREPORUKE ZA UNAPRJEĐENJE ODRŽIVOG RAZVOJA U PROSTORU S PRIJEDLOGOM PRIORITETNIH AKTIVNOSTI
 - 1. POTREBE, MOGUĆNOSTI I OGRANIČENJA DALJNJEG ODRŽIVOG RAZVOJA U PROSTORU JEDINICE LOKALNE SAMOUPRAVE OBZIROM NA OKOLNOSTI, SEKTORSKA OPTEREĆENJA I IZAZOVE
 - 2. OCJENA POTREBE IZRADE NOVIH I/ILI IZMJENE I DOPUNE POSTOJEĆIH DOKUMENATA PROSTORNOGA UREĐENJA NA RAZINI JEDINICE LOKALNE SAMOUPRAVE
 - 3. PRIJEDLOG AKTIVNOSTI ZA UNAPRJEĐENJE ODRŽIVOG RAZVOJA U PROSTORU
- V. IZVORI PODATAKA

0. UVOD

Ovo *Izvešće o stanju u prostoru Općine Brdovec* (u daljnjem tekstu *Izvešće*) izrađeno je kao PRVI četverogodišnji dokument praćenja stanja u prostoru temeljem članka 39. *Zakona o prostornom uređenju* (NN 153/13) te odredbama *Pravilnika o sadržaju i obveznim prostornim pokazateljima izvješća o stanju u prostoru* (NN 117/12). *Zakonom o prostornom uređenju* propisano je da *Izvešće* obvezno sadrži slijedeća poglavlja:

- polazišta,
- analizu i ocjenu stanja i trendova prostornog razvoja,
- analizu provedbe prostornih planova i drugih dokumenata koji utječu na prostor, te
- prijedloge za unaprjeđenje prostornog razvoja s osnovnim preporukama mjera za iduće razdoblje.

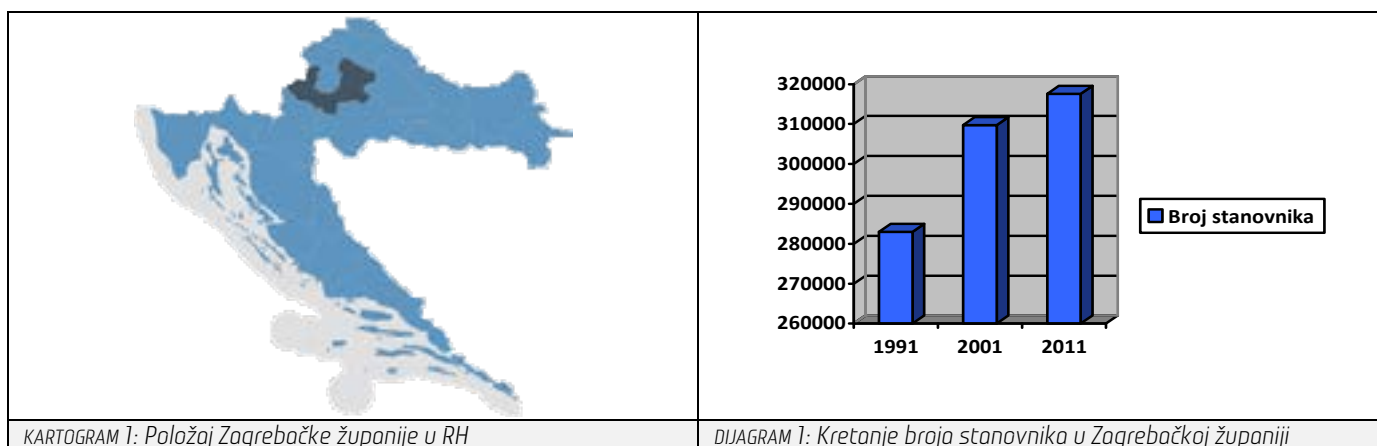
Izradom i donošenjem *Izvešća* kao obveznog dokumenta praćenja stanja u prostoru stvaraju se preduvjeti za daljnju izradu dokumenata prostornog uređenja, njihovih možebitnih izmjena i dopuna, kao i procjenu potrebe izrade drugih strateških i razvojnih odluka i prostorno-planskih dokumenata Općine Brdovec.

Ovo *Izvešće* izrađeno je na temelju dostupnih podataka iz nadležnosti određenih državnih tijela, tijela Zagrebačke županije i Općine Brdovec, javnopravnih tijela te drugih pravnih osoba s javnim ovlastima određene posebnim propisima, koje obavljaju poslove od utjecaja na sadržaj *Izvešća* kao i na temelju važeće prostorno-planske i druge tehničke dokumentacije izrađene za Općinu Brdovec.

Sastavni dio ovog *Izvešća o stanju u prostoru* je elaborat pod nazivom *Analiza izgrađenosti građevnog područja naselja u općini Brdovec*, a koji je sastavni dio *Izmjena i dopuna PPUO Brdovec* koji je se izrađuje u *Zavodu za urbanizam, prostorno planiranje i pejzažnu arhitekturu* Arhitektonskog fakulteta Sveučilišta u Zagrebu.

I. POLAZIŠTA

U ovom dijelu *Izvešća o stanju u prostoru Općine Brdovec* pojašnjene su pravne osnove i ciljevi izrade ovog dokumenta unutar zakonodavnog, institucionalnog i međunarodnog okvira za provođenja planerskih i ostalih stručnih djelatnosti na području Općine Brdovec u narednom četverogodišnjem razdoblju. Općina Brdovec ustrojena je na temelju *Zakona o područjima županija, gradova i općina u Republici Hrvatskoj* (NN br. 90/1992., članak 6 te NN br. 86/06 i 16/07) i nalazi se u zapadnom dijelu Zagrebačke županije, sjeverozapadni dio Republike Hrvatske (kartogram 1). Površina Općine iznosi 37,27 km². Zagrebačka županija ustrojena je 17. siječnja 1997. godine, sa sjedištem Županije je u Zagrebu i ima površinu od 3.058,15 km². Prema popisu stanovništva iz 1991. godine Zagrebačka Županija imala je 282.989, 2001. godine 309.696 stanovnika, a 2011. godine 317.606 stanovnika (dijagram 2). Gustoća naseljenosti 1991. iznosila je 92,54 st/km², što je nešto iznad republičkog prosjeka koji je bio 84 st/km², gustoća naseljenosti 2001. godine iznosila je 101,27 st/km² (a što je rezultat događanja početkom devedesetih godina) da bi 2011. godine iznosila 103,86 st/km². Područje Županije podijeljeno je na 34 jedinice lokalne samouprave i to 9 Gradova i 25 Općina od kojih je jedna Općina Brdovec.



1. OSNOVA I CILJEVI IZRADE IZVJEŠĆA

Izvešće o stanju u prostoru je temeljni dokument kojim se provjerava i prati stanje u prostoru na području Općine Brdovec u posljednje četiri godine s navođenjem preporuka za daljnji sustavni rad na uređenju prostora općine. Osnovna svrha izrade *Izvešća* je ocjena postojećeg stanja, provjera dosadašnjeg prostornog razvoja kao i planiranje razvoja za naredno razdoblje. Člankom 39. *Zakona o prostornom uređenju* (NN 153/13) za jedinice lokalne samouprave propisana je obveza izrade *Izvešća* kao četverogodišnjeg dokumenta praćenja stanja u prostoru.

Važnost *Izvešća* naglašena je člankom 8. *Zakona o prostornom uređenju* kojim se kao jedno od načela prostornog uređenja, između ostalog, utvrđuje: "*Prostorno planiranje je stalni proces koji obuhvaća poznavanje, provjeru i procjenu mogućnosti korištenja, zaštite i razvoja prostora, izradu i donošenje prostornih planova te praćenje provedbe prostornih planova i stanja u prostoru*". Stoga temeljne sastavnice *Izvešća* moraju sadržavati:

- analitički dio kojim se utvrđuje stanje u prostoru (provjera stanja u prostoru, provjera stanja i pravaca prostornog razvoja, provjera svrsishodnosti izrade i provođenje dokumenata prostornog uređenja niže razine kao i drugih dokumenata);
- programski dio kojim se utvrđuju smjernice i prvovažne djelatnosti za poboljšanje stanja u prostoru (mogućnosti održivog razvoja u prostoru, ocjena potrebe izrade novih i/ili izmjene i dopune postojećih dokumenata prostornoga uređenja, prijedlog ostalih zahvata u prostoru kojim bi se unaprijedio i poboljšao održivi razvoj u prostoru jedinice lokalne ili regionalne samouprave/uprave.

2. ZAKONODAVNO-INSTITUCIONALNI OKVIR

U proteklom razdoblju od izrade prethodnog *Izvešća o stanju u prostoru Općine Brdovec* (od lipnja 2007. godine) bio je na snazi *Zakon o prostornom uređenju i gradnji* (NN 76/07, 38/09, 55711, 90/11, 50/12, 55/12, 80/13), a krajem 2013. usvojen je novi *Zakon o prostornom uređenju* (NN 153/13) i *Zakon o gradnji* (NN 153/13) koji su stupili na snagu s 1. siječnjem 2014. Oba Zakona predstavljaju temeljni zakonodavni dokument kojim se uređuje sustav prostornog uređenja, kako na razini države tako i na razini pojedinih jedinica lokalne samouprave. Pored ovog *Zakona*, donesen je i niz drugih

zakonodavno-pravnih dokumenata koji neposredno utječu na način provođenja određenih planskih radnji na području Općine Brdovec. Svi prateći članci zakonodavnih dokumenata (koji su navedeni na kraju ovog *Izvjješća*) korišteni su i po potrebi ugrađeni u samo *Izvjješće*.

Podroban opis sadržaja Izvjješća naveden je u *Pravilniku o sadržaju i obveznim prostornim pokazateljima izvješća o stanju u prostoru* (NN 117/12) i u potpunosti je primijenjen prilikom izrade ovog *Izvjješća*.

3. OSNOVNA PROSTORNA OBILJEŽJA OPĆINE BRDOVEC

3.1. OSNOVNI PODATCI O STANJU U PROSTORU

Općina Brdovec nalazi se uz zapadni rub Zagrebačke županije (kartogram 1) te pripada grupi županija RH koje ujedno predstavljaju i rubna granična područja prema drugim europskim državama. Nadalje, općina Brdovec je jedna od rubnih (graničnih) jedinica lokalne samouprave. Ova činjenica predstavlja, možda, najvažniji pokretač gospodarskog i ostalog razvoja, kako za Zagrebačku županiju, tako i za Općinu Brdovec.



KARTOGRAM 2a i 2b: Položaj Općine Brdovec u Zagrebačkoj županiji

Kao dio prostora nekadašnje općine Zaprešić, svojom sjeveroistočnom stranom graniči sa današnjim Gradom Zaprešić. Na jugu graniči s Gradom Samoborom, a na sjeveru sa Općinama Marija Gorica i Pušća. Svojim zapadnim rubom, Općina Brdovec podudara se sa državnom granicom Republike Hrvatske prema Republici Sloveniji preko koje je Republika Hrvatska povezana s Austrijom i Europom (kartogram 2a i 2b). Takvim položajem, Općina Brdovec uz Grad Zaprešić u Zagrebačkoj Županiji i Krapinu, Đurmanec, Sv. Križ Začretje, Zabok, Oroslavje i Veliko Trgovišće u Krapinsko zagorskoj županiji, ima značajnu ulogu u stvaranju slike ulaza u republiku Hrvatsku i glavni grad Zagreb.

U odnosu na reljefnu raščlanjenost područja općine jasno su prepoznatljive dvije krajobrazne cjeline područja Općine i to: Marijagoričko prigorje u sjevernom dijelu i prostrana nizina rijeke Save i dio nizine donjeg toka rijeke Sutle u južnom dijelu. Najveće visine Marijagoričkog prigorja ne prelaze 300 metara nadmorske visine. Istaknuti vrhovi u tom dijelu prigorja, od zapada prema istoku, kreću se od 235 m n.v. (Hribarov brijeg), 240 m n.v. (V. Vrh) pa sve do 255 m n.v. (Goljak). Kroz prigorje protječu brojni brdski potoci razdvajajući i spajajući bregove i brežuljke. Prigorje se spušta sve do nizine rijeke Save, koja zauzima veću površinu Općine. Nadmorska visina dijelova aluvijalne ravnine rijeke Save kreće se od 137,00 m (na sjeveru) do 130,00 m n.v. (na jugu, u zaobalju rijeke Save). Geološku građu prigorja čine meki terciarni jezerski sedimenti na kojima su se razvila plodna tla pogodna za vinovu lozu i poljodjelske kulture. Aluvijalnu ravan rijeke Save, a djelomično i rijeke Sutle, čine mlađe kvartarne i holocenske naslage nastale u post-ledenom razdoblju, kada su ovim područjima protjecale velike količine voda noseći erozioni nanos u vidu šljunka i pijeska različite granulacije. U aluvijalnim nanosima vrlo je prisutna podzemna voda na različitim razinama. Debljina aluvijalnog nanosa Save (pijeska, šljunka, gline) kreće se od 5 do 100 metara debljine.

Upravo prije spomenuta reljefna raščlanjenost, kao i znatan utjecaj čovjeka uz ostale prirodne čimbenike, utjecali su i na pojavnost različitih tipova tala na području Općine. Na obroncima prigorja na jezerskim sedimentima razvio se tip tzv. obronačnog pseudogleja, koji se nalazi na izraženim obroncima brjegova, na povišenim terasama s manje ili jačim utjecajem atmosferskih voda. U Savskoj nizini, kao i u nizini rijeke Sutle, mogu se naći tipovi aluvijalnih tala na holocenskim naslagama, a na mjestima gdje voda sporo otiče ili se dulje zadržava (uz nekadašnje rukavce), javlja se tip močvarnog oglejenog tla. Gusta naseljenost prigorja i podgorja kao i stoljetna obrada tla za vinograde i ratarske kulture utjecala je i na razvoj antropogenih tala vrtisola i hortisola.

Područje Općine Brdovec, kao i najveći dio područja Zagrebačke županije, prema Koppenovoj klasifikaciji klime, pripada kontinentalnom – toplo umjerenom kišnom tipu klime oznake "Cfwbx". Obilježja ovog tipa klime su: srednja temperatura najhladnijeg mjeseca u godini kreće se iznad -3°C , ljeta su osrednje svježija sa srednjom temperaturom najtoplijeg mjeseca ispod 22°C . Oborine su jednoliko razdijeljene na cijelu godinu. Najveće količine oborina podijeljene su na dva razdoblja - u proljeće (svibanj) i ljeto (srpanj ili kolovoz), a između njih je sušnije razdoblje. U zimskom razdoblju osjetno je manje oborina/padalina. Godišnji prosjek količine oborina/padalina je oko 950 mm. Tijekom proljeća, zime i jeseni vrlo su česte pojave mraza i magle i to naročito u nizini rijeke Save i Sutle.

Područje općine Brdovec bogato je brdskim i riječnim vodotocima. Na području općine važan je donji tok rijeke Sutle koja kod Ključa Brdovečkog (i iznad Jesenica) utječe u rijeku Savu. Južnim dijelom Općine protječe rijeka Sava koja je dijelom svoga toka uređena (samo korito i obala). Uz tok Save, kao i u priobalju, prisutni su brojni rukavci stare Save obrasli šikarom i biljem vlažnih staništa koje pružaju zaklon mnogim ptičjim vrstama. Brdski potoci protječu smjerom sjever – jug i svi pripadaju slivu rijeke Save. S istočne strane Općine i samog mjesta Brdovec nalazi se vodonosno područje Šibice.



SLIKA 1: Pogled na sjeverni dio Općine – Marijagoričko prigrorje



SLIKA 2: Pogled na južni dio Općine – nizina rijeke Save

Iz svih do sada navedenih obilježja okoliša proističe i vrlo bogata biološka koju posebno čine šume, brdske i dolinske livade kao i očuvani prirodni tokovi gorskih i djelomično dolinskih vodotoka s rukavcima. Šumske površine nalaze se u sjevernim dijelovima Općine, na strmijim i blažim padinama brjegova i brežuljaka te u dubokim jarcima. Šume su pretežno panjače i u privatnom posjedu. Sa znatno manjom površinom šuma gospodari J.P. Hrvatske šume, Uprava šuma Zagreb, šumarija Zagreb.

U smislu osnovne gospodarske djelatnosti, poljodjelstvo je razvijeno u granicama svojih mogućnosti (prirodnih i ljudskih). Obradive površine zauzimaju više od trećine površine Općine. Velik dio obradivih površina je visoko vrijedno poljodjelsko zemljište, a najveći dio se i obrađuje (kao usitnjeni obiteljski posjedi ili pak okrupnjene poljoprivredne površine više privatnih ili pravnih osoba). Poljodjelstvo Općine odlikuje ratarska i povrtlarska proizvodnja. Usmjerenije stočarstva je na uzgoju goveda, svinja i peradi. Većina zaposlenoga stanovništva u gospodarstvu i drugim djelatnostima bavi se poljodjelstvom kao dopunskom djelatnošću.

U skladu s veličinom i raspodjelom poljoprivrednog područja (podobna za uzgoj vinograda) na području Općine djeluje udruga vinogradara i vinara „Trsek“ koja okuplja više od 140 članova. Udruga je uz pomoć Općine zasadila preko 40.000 svojih sadnica na skoro 15 ha zemljišta. Na području Općine djeluje Poljoprivredno stočarska udruga (PSU) koja okuplja proizvođače mlijeka i sira te 43 obiteljska poljoprivredna gospodarstva (OPG). Općina je sukladno Programu raspolaganja poljoprivrednim zemljištem u vlasništvu Republike Hrvatske u zakup dala 55 ha zemljišta. Poboljšanje ovih poljoprivrednih djelatnosti vidi se u osnivanju veletržnice te mjesta za otkup poljoprivrednih proizvoda (veletržnica).

Šumske površine zauzimaju ukupno 14.8% površine općine (Tablica 1), a učinci od gospodarenja šumama su gotovo zanemarivi. Veći dio šuma je u privatnom vlasništvu, dosta su devastirane i pretvorene su većim dijelom u šume panjače. Šume u državnom vlasništvu su u razmjerno dobrom stanju. Lovstvo je razmjerno dobro razvijeno. Postoji zadovoljavajući broj divljači, ali lovni turizam nije razvijen iako postoje potrebni preduvjeti. Velike su mogućnosti za gospodarski razvoj Općine na dijelovima izvan građevnih područja naselja. Šume omogućuju gospodarenje šumskim zemljištem u manjem omjeru, ali zato poljodjelsko zemljište omogućuje razvoj poljodjelstva, vinogradarstva, proizvodnje zdrave hrane i uzgoj peradi. Proizvodnja ekološki čiste hrane, osobito cijenjene u Europi, dobiva na važnosti u Općini Brdovec i treba na tom ustrajati.

Red. broj	OPĆINA BRDOVEC	Oznaka	Prema PPUO Brdovec 2013. (ha)
1.2.	Šumske površine	Š	551,00
1.2.1.	Šuma gospodarske namjene	Š1	551,00
1.3.	Poljoprivredne površine	P	1334,0848
1.3.1.	Osobito vrijedno obradivo tlo	P1	1029,4788
1.3.2.	Vrijedno obradivo tlo	P2	304,6060
1.4.	Ostalo poljoprivredno tlo, šume i šumsko zemljište	PŠ	696,7337
1.4.1.	Ostala obradiva tla i ostale površine		696,7337
1.5.	Vodene površine	V	8,0719
	UKUPNO		2589,8904

TABLICA 1: Iskaz prostornih pokazatelja za gospodarske djelatnosti (izvor: PPUO Brdovec)

Mogućnosti za razvoj gospodarskih djelatnosti na području Općine Brdovec su velike. Program obnove gospodarstva i nedavno usvojena Strategija razvoja Općine Brdovec vrlo jasno usmjerava gospodarstvo na uspostavljanje nove strukture vlasništva i odnosa privređivanja, uvažavajući zemljopisni i dosadašnji gospodarski položaj Općine u Zagrebačkoj županiji. Osposobljavanje i osuvremenjivanje postojećih gospodarskih subjekata i kapaciteta jedan je od osnovnih zahvata koji se moraju poduzeti s ciljem oživljavanja gospodarskih aktivnosti. naročito značajan smjer oživljavanja gospodarstva je poduzetništvo kojem se poklanja posebna pozornost. Vrlo važan preduvjet uspješnijeg razvoja gospodarstva je poboljšanje prometnog sustava te obnova i izgradnja prateće infrastrukture, a u što Općina brdovec mnogo ulaže.

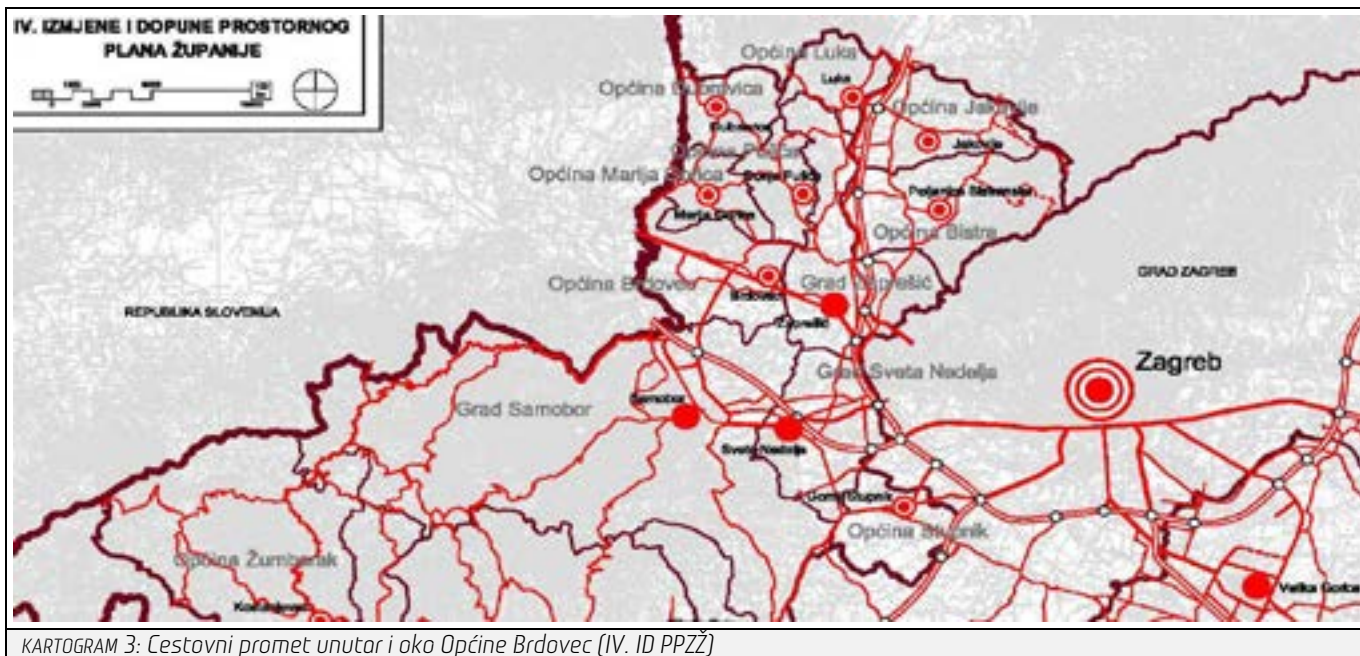
Od početka devedesetih godina, uslijed vrlo jasnih političkih i gospodarskih promjena, došlo je do otvaranje novih gospodarskih subjekata, ali istovremeno i zatvaranje starih. U svakoj od gospodarskih djelatnosti došlo je do povećanja broja novih tvrtki. Najveći broj nastao je u djelatnosti trgovine, industrije, građevinarstva i novčanih usluga. Stope rasta najveća povećanja pokazuju u financijskim uslugama, trgovini, ugostiteljstvu, građevinarstvu i komunalnim djelatnostima. Najveći gospodarski subjekti, s najviše zaposlenih, su "Pliva", "Kvasac" Savski Marof, tekstilna industrija "Lateks" (Laduč), Izgradnja i održavanje brodova MG mehanika, "Laura" d.o.o. (Harmica) i dr. Na području općine Brdovec radi preko 200 pravnih osoba i veliki broj obrtnika. Većina poduzeća i obrta izvozno je usmjerena, a isto tako radi proširenja svojih osnovnih djelatnosti Općina svojim prostornim planom i raznim vidovima pomoći osigurava rast i razvoj ostalih dijelova gospodarstva.

Obrtništvo na području Općine se razvijalo prema potrebama pojedinih gospodarskih grana i stanovništva. Obrtništvo je dugo bilo na rubu društvenog i gospodarskog interesa. Danas se ono pokušava nametnuti kao gospodarski i financijski čimbenik s vrlo važnim ciljem - upotpunjavanje domaćeg, ali i stranog tržišta raznovrsnim proizvodima i uslugama. Obrtništvo može biti poticaj novom proizvodnom i uslužnom zapošljavanju. U skladu s time, prostorno-planska dokumentacija Općine Brdovec prepoznaje jer su njome predviđene površine za daljnji razvoj gospodarskih i obrtničkih sadržaja, prvenstveno manjih gospodarskih pogona (slika 3 i 4).



SLIKA 3 i 4: Manji gospodarski subjekti uz državnu cestu D225

Središnjim dijelom Općine, u smjeru istok-zapad, prolazi važna državna i međunarodna prometnica, koja omogućuje brzo povezivanje Grada Zagreba i Zagrebačke županije sa srednjom Europom. Istočno od područja Općine prolazi državna auto-cesta E-59 (A2), a kroz samu Općinu prolazi državna cesta D225 / GP Harmica – Brdovec – čvorište Zaprešić (A*). (Kartogram 3) i glavna magistralna željeznička pruga MG2 (državna granica-Savski Marof-Zagreb).



KARTOGRAM 3: Cestovni promet unutar i oko Općine Brdovec (IV. ID PPŽ)

Osim spomenute državne ceste, područjem Općine prolaze 3 županijske ceste: Ž3005 / Dubravica (Ž2186) – Vukovo Selo – Harmica (D225); Ž3033 / Marija Gorica ((Ž3030) - Križ Brdovečki – Senkovec – D225; Ž3035 / Gornji Laduč (D225) – Prudnice – Brdovec (D225), 3 lokalne ceste: L31014 / Vukovo Selo (Ž3005) – Križ Brdovečki (Ž3033); L31016 / Ž3033 – Gornji Laduč – D225; L31079 / Brdovec (D225) – Kalamiri (Ž2186) te veći broj nerazvrstanih cesta. Područjem Općine prolazi glavna magistralna željeznička pruga MG2, željeznička pruga II reda te željeznička pruga za poseban promet. Osim prometne infrastrukture, područjem Općine prolaze vrlo važni pojasevi elektroenergetske infrastrukture (po dva 400 kV i 110 kV prijenosna dalekovoda). Na području Općine telekomunikacijske usluge fiksne telefonije obavlja HT, a pokretnu telefoniju pokrivaju tri dobavljača preko svojih baznih postaja.

Jedan krak magistralnog vodoopskrbnog cjevovoda ulazi na područje općine sa sjevera, iz područja općine Marija Gorica i spaja se s „glavnim“ vodom koji dolazi sa istoka od strane Grada Zaprešića. U višim dijelovima općine nalazi se 5 prekidnih komora. Središnja vodosprema općine Brdovec nalazi se u naselju Donji Laduč, a spomenutim sjevernim krakom magistralnog vodovoda spojena je sa vodospremom u općini Marija Gorica u mjestu Sveti Križ.

Općinski sustav odvodnje otpadnih voda djelomično je spojen na glavni odvodni kolektor položen središnjim dijelom Općine. Neposredno uz prugu nalazi se i crpna stanica. Prostornim planom predviđen je i izveden glavni odvodni kanal fekalnih voda duž državne ceste D-225.

Zbrinjavanje komunalnoga otpada postao je posljednjih godina jedan od najvažnijih problema i zadataka za riješiti u Hrvatskoj. Smanjenje količina i zbrinjavanje otpada treba postati jedna od neodgodivih zadaća u zaštiti i unapređenju stanja okoliša i zaštiti zdravlja ljudi. Zbrinjavanje otpada ima osobitu važnost s gledišta zaštite okoliša i prirodnih izvora i podrazumijeva brigu o postupanju s komunalnim i posebnim otpadom. Problem tehnološkog otpada iz tvornice "Pliva" provodi se na razini Županije. Budući da zbrinjavanje otpada nije dugoročno riješeno ne samo za općinu Brdovec, nego i za susjedne općine i gradove to će se na razini Županije trebaju donijeti potrebne odluke i pripreme za trajno rješenje njegovog odlaganja. Za organizirano i kontrolirano postupanje s otpadom potrebno je provoditi mjere koje će u najvećoj mogućoj mjeri poticati odvajanje otpada po vrsti i mogućnosti ponovne prerade i upotrebe. Tu se prvenstveno misli na provođenje kompostiranja biološkog otpada koji predstavlja više od pola otpada u Zagrebačkoj županiji. U blizini Općine Brdovec, na području Grada Samobora nalazi se neaktivno odlagalište komunalnog otpada koje treba sanirati, a na području Grada Zaprešića aktivno odlagalište komunalnog otpada kao i pretovarna stanica za otpad.

3.2. DEMOGRAFSKA OBILJEŽJA

Općina Brdovec tijekom posljednjih popisa stanovništva pokazuje stalni porast stanovništva koji je većinom rezultat mehaničkog priliva stanovništva, naročito prepoznatljiv nakon završetka ratnih događanja u RH (1991-1995). Odnos kretanja broja stanovnika u Općini u odnosu na Zagrebačku županiju vidljiv je iz Tablice 2. Postotni porast broja stanovnika po pojedinim razdobljima je slijedeći: 1991/1981 – 5,36%, 2001/1991 – 15,74%, 2011/2001 – 9,79%.

	1981		1991		2001		2011	
Zagrebačka županija	259.321	100%	282.989	100%	309.696	100%	317.606	100%
Općina Brdovec	8.319	3,21%	8.762	3,10%	10.287	3,32%	11.134	3,51%

Tablica 2: Kretanje broja stanovnika u Općini Brdovec u odnosu na broj stanovnika na području današnje Zagrebačke županije

Općina Brdovec sastoji se od 13 naselja i to: Brdovec, Donji Laduč, Drenje Brdovečko, Gornji Laduč, Harmica, Javorje, Ključ Brdovečki, Prigorje Brdovečko, Prudnice, Savski Marof, Šenkovec, Vukovo Selo i Zdenci Brdovečki. Kretanje broja stanovnika po naseljima u posljednja tri popisa (razdoblje postojanja Općine Brdovec kao jedinice lokalne samouprave) vidljiv je iz Tablice 3. Iz navedenih podataka vidljivo je da je Općina Brdovec po porastu broja stanovnika jedna od općina pri samom vrhu u Republici Hrvatskoj. Unatoč smanjenju broja stanovnika u 4 naselja (Drenje Brdovečko, Gornji Laduč, Ključ Brdovečki i Savski Marof) u svim ostalim naseljima Općine primjetan je porast broja stanovnika u popisnom razdoblju 2001/2011. Najveći porast broja stanovnika uočljiv je u naselju Harmici (22,41%) i Brdovec (21,26%). Iznenadujuće da je najmanji porast broja stanovnika u središnjem općinskom naselju – Prigorje Brdovečko (6,92%), dok je najmanji porast broja stanovnika zabilježen u naselju Šenkovec (0,14%). Bez obzira na pad broja stanovnika u nekim naseljima, ukupni porast broja stanovnika u popisnom razdoblju 2001/2011 cijele općine iznosi 847 stanovnika, odnosno 8,23%. Zanimljivo je napomenuti da je 2011 Općina skoro dosegla prognozirani broj stanovnika za 2015. g. – 11.330 (prema PPŽ).

	1991		2001		2001/1991	2011		2011/2001
OPĆINA BRDOVEC	8.762	100,00%	10.287	100,00%	17,40%	11.134	100,00%	8,23%
Brdovec	Nema podataka		2.310	22,46%	Nema podataka	2.801	25,16%	21,26%
Donji Laduč			745	7,24%		828	7,44%	11,14%
Drenje Brdovečko			694	6,75%		685	6,15%	-1,30%
Gornji Laduč			864	8,40%		826	7,42%	-4,40%
Harmica			232	2,26%		284	2,55%	22,41%
Javorje			634	6,16%		679	6,10%	7,10%
Ključ Brdovečki			663	6,45%		604	5,42%	-8,90%
Prigorje Brdovečko			1.258	12,23%		1.345	12,08%	6,92%
Prudnice			641	6,23%		688	6,18%	7,33%
Savski Marof			35	0,34%		29	0,26%	-17,14%
Šenkovec			733	7,13%		734	6,59%	0,14%
Vukovo Selo			381	3,70%		427	3,84%	12,07%
Zdenci Brdovečki			1.097	10,66%		1.204	10,81%	9,75%

TABLICA 3: Kretanje broja stanovnika pojedinih naselja Općine Brdovec u protekla tri popisna razdoblja

Tablica 4 pruža podatke o kretanju broja kućanstava i broju članova kućanstava unutar općine Brdovec te pojedinim naseljima prema rezultatima popisa broja stanovnika obavljenim 2001. i 2011. g. Uočljivo je da broj kućanstava unutar općine Brdovec nije pratio razmjerno porast broja stanovnika unutar općine u razdoblju između dva popisa, odnosno na razini općine prosječan broj članova kućanstava je manji u 2011 u odnosu na 2001. g. (3,37 u odnosu na 3,20). Broj stanovnika povećan je na razini općine i skoro u svim naseljima osim naselja Ključ Brdovečki, Prudnice i Savski Marof. Prosječan broj članova kućanstava povećan je samo u naseljima Harmica, Prudnice i Savski Marof, dok je u svim naseljima taj broj smanjen. Značajno je napomenuti da je naselje Ključ Brdovečki jedino naselje koje je u prethodnom popisnom razdoblju (2001-2011) imalo i pad broja stanovnika, i pad broja kućanstava, a i pad broja članova kućanstava.

	2001. godina			2011. godina			Indeks rasta/pada broja kućanstava 2011./2001.	Indeks rasta/pada broja članova kućanstava 2011./2001.
	Broj stanovnika	Broj kućanstava	Prosječan broj članova po kućanstvu	Broj stanovnika	Broj kućanstava	Prosječan broj članova po kućanstvu		
OPĆINA Brdovec	10.287	3.053	3,37	11.106	3.466	3,20	1,14	0,95
Brdovec	2.310	666	3,47	2.801	847	3,31	1,27	0,95
Donji Laduč	745	239	3,12	828	277	2,99	1,16	0,96
Drenje Brdovečko	694	212	3,27	685	219	3,13	1,03	0,96
Gornji Laduč	864	246	3,51	826	267	3,09	1,09	0,88
Harmica	232	76	3,05	284	89	3,19	1,17	1,05
Javorje	634	172	3,69	679	199	3,41	1,16	0,92
Ključ Brdovečki	663	197	3,37	604	185	3,26	0,94	0,97
Prigorje Brdovečko	1.258	360	3,49	1.345	425	3,16	1,18	0,91
Prudnice	641	218	2,94	688	201	3,42	0,92	1,16
Savski Marof	35	15	2,33	29	12	2,42	0,80	1,04
Šenkovec	733	234	3,13	734	245	3,00	1,05	0,96
Vukovo Selo	381	107	3,56	427	135	3,16	1,26	0,89
Zdenci Brdovečki	1.097	311	3,53	1.204	361	3,34	1,16	0,95

TABLICA 4: Broj kućanstava prema popisu stanovništva iz 2001 i 2011 na području općine Brdovec po naseljima

U tablici br. 5. predložena je struktura stanovništva općine Brdovec i pojedinih naselja prema godinama starosti prema rezultatima popisa stanovništva iz 2011. g. (u 20 grupacija). Izvori svih podataka vezano za broj i strukturu stanovništva općine Brdovec preuzeti su s mrežne stranice Državnog Zavoda za statistiku, odnosno Zagrebačke županije (www.dzs.hr i www.zagrebacka-zupanija.hr)

Zagrebačka županija	ukupno	STAROST																			
		0-4	5-9	10-14	15-19	20-24	25-29	30-34	35-39	40-44	45-49	50-54	55-59	60-64	65-69	70-74	75-79	80-84	85-89	90-94	95-
Općina Brdovec	11.134	558	540	677	612	677	783	790	786	781	806	871	824	738	548	499	345	194	81	20	4
Brdovec	2.801	138	150	174	155	169	216	214	221	179	208	198	192	198	138	114	87	37	9	4	-
Donji Laduč	828	42	33	52	34	44	69	55	50	57	65	69	69	52	52	37	23	14	6	3	2
Drenje Brdovečko	685	29	37	55	31	35	28	48	63	56	37	47	53	53	31	38	21	11	9	2	1
Gornji laduč	826	38	42	67	45	44	46	61	56	56	72	65	73	40	34	39	29	11	8	-	-
Harmica	284	21	16	13	15	15	24	20	17	18	24	22	22	21	10	7	11	6	2	-	-
Javorje	679	36	43	41	29	47	48	50	51	51	47	52	49	39	26	30	20	14	4	2	-
Ključ Brdovečki	604	27	30	35	35	33	41	41	44	48	40	45	48	36	38	28	18	13	2	1	-
Prigorje Brdovečko	1.345	63	55	79	88	82	98	94	92	100	102	118	102	80	68	53	30	23	15	3	-
Prudnice	688	37	28	36	39	36	55	39	47	43	52	57	48	50	27	36	27	16	11	3	-
Savski marof	29	-	1	1	1	2	1	2	2	1	1	5	3	1	3	3	1	1	-	-	-
Šenkovec	734	34	36	38	46	48	47	56	46	53	51	52	51	49	36	42	23	21	4	1	-
Vukovo Selo	427	22	19	17	28	18	32	34	28	28	23	32	27	41	30	18	15	13	2	-	-
Zdenci Brdovečki	1.204	71	50	69	66	104	78	76	69	91	84	109	87	78	55	53	40	14	9	1	-

TABLICA 5: Struktura stanovništva prema starosti po naseljima općine Brdovec, popis 2011.

Kao vrlo važan pokazatelj mogućnosti gospodarskog i inog razvoja neke jedinice lokalne ili regionalne samouprave/uprave je obrazovna struktura stanovništva, kako po spolu tako i po određenim generacijskim podjelama. Upravo ovakva vrsta obrazovne strukture vidljiva je u Tablici 6. Pri tome treba naglasiti da je u obradu uzeto stanovništvo starije od 15 godina, odnosno stanovnici koji su po svojim godinama trebali završiti osnovno obrazovanje. Iz priloženih podataka vidljivo je da je prilikom posljednjeg popisa stanovništva (2011. g.) bez osnovnog obrazovanja u Općini Brdovec bilo samo 0,91%, s osnovnom školom 18,42%, a sa srednjom školom 62,16%. S višim, visokim ili znanstvenim obrazovanjem bilo je 10,95%, što je nešto manje od Županijskog postotka – 12,40%.

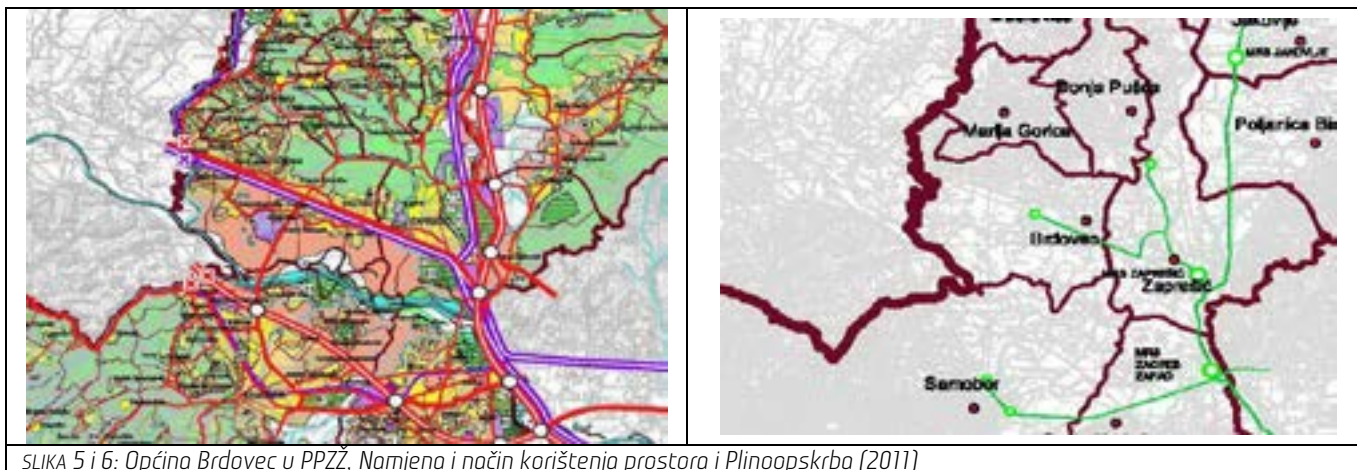
Starost	Spol	Ukupno	Bez škole	Osnovna škola	Srednja škola	Visoko obrazovanje			
						Stručni studij	Sveučilišni studij	Doktorat znanosti	Ukupno
15-19	svega	612	1	457	150	-	-	-	-
	m	310	1	234	72	-	-	-	-
	ž	302	-	223	78	-	-	-	-
20-24	svega	677	2	23	608	26	18	-	44
	m	343	1	14	313	9	6	-	15
	ž	334	1	9	295	17	12	-	29
25-29	svega	783	1	29	592	66	94	1	161
	m	395	1	13	324	24	33	-	57
	ž	388	-	16	268	42	61	1	104
30-34	svega	790	1	50	588	47	98	3	148
	m	401	-	30	307	22	40	1	63
	ž	389	1	20	281	25	58	2	85
35-39	svega	786	2	102	571	48	61	2	111
	m	395	1	48	302	16	26	2	44
	ž	391	1	54	269	32	35	-	67
40-44	svega	781	2	114	569	46	44	3	93
	m	389	1	49	300	16	19	1	36
	ž	392	1	65	269	30	25	2	57
45-49	svega	806	1	120	579	48	51	1	100
	m	374	-	46	287	17	23	-	40
	ž	432	1	74	292	31	28	1	60
50-54	svega	871	1	154	605	59	39	2	100
	m	432	1	47	325	32	22	2	56
	ž	439	-	107	280	27	17	-	44
55-59	svega	824	6	180	522	42	32	2	76
	m	403	2	57	293	23	15	2	40
	ž	421	4	123	229	19	17	-	36
60-64	svega	738	2	174	413	38	39	1	78
	m	344	2	43	252	15	19	1	35
	ž	394	-	131	161	23	20	-	43
65-69	svega	548	7	109	289	37	21	1	59
	m	272	-	30	175	25	13	1	39
	ž	276	7	79	114	12	8	-	20
70-74	svega	499	19	104	175	15	18	-	33
	m	217	2	19	138	5	12	-	17
	ž	282	17	85	37	10	6	-	16
75 i više	svega	644	40	108	157	12	8	2	22
	m	211	4	24	109	9	7	1	17
	ž	433	36	84	48	3	1	1	5
Ukupno Općina	svega	9.359	85	1.724	5.818	484	523	18	1.025
	m	4.486	14	654	3.197	213	235	11	459
	ž	4.873	71	1.070	2.621	271	288	7	566

TABLICA 6: Obrazovna struktura stanovništva općine Brdovec starijeg od 15 q., popis 2011.

4. OPĆINA BRDOVEC U OKVIRU PROSTORNOG PLANA ZAGREBAČKE ŽUPANIJE

Prostorni plan Zagrebačke županije (Glasnik Zagrebačke županije br. 3/02., 6/02., 8/05., 8/07., 4/10., 10/11. i 14/02.) promatra općinu Brdovec kao jednu od 6 jedinica lokalne samouprave s najvećim demografskim rastom te će time utjecati na „preobrazbu i ukupni razvoj svojih središnjih naselja, ali pri tome poticati razvoj šireg područja županije.“ PPZŽ prognozira da bi stopa rasta broja stanovnika dosegla prosjek za općine unutar zagrebačke županije. Pri tome, u naselja V. kategorije (područno važnije i veće lokalno ili malo razvojno središte) ubraja naselja Brdovec i Prigorje Brdovečko, a u naselja VI. kategorije (manje lokalno poticajno razvojno središte ili pomoćno središnje naselje) ubraja naselja Donji Laduč i Šenkovec.

Nadalje, PPŽ vidi Općinu Brdovec kao subregionalno područje Grada Zaprešića, odnosno rubni županijski i državni prostor prema ostalim državama EU (Slovenija). Tome svakako pridonosi blizina autoceste A2 i prometnog čvora Zaprešić, državna cesta D225 i granični prijelaz prema Sloveniji te Glavna magistralna željeznička pruga - MG 2: Savski Marof – Zagreb – Tovarnik (slika 5).



SLIKA 5 i 6: Općina Brdovec u PPŽ, Namjena i način korištenja prostora i Plinoopskrba (2011)

Ostale građevine (infrastrukture) od državne i županijske koje se prema PPŽ nalaze unutar područja Općine (slika 6), pa time i spominju u PPŽ-u su opisane u poglavlju 2 ovog Izvješća.

S obzirom na uvjete za smještaj različitih djelatnosti i namjena, slijedeće mjere razvoja PPŽ mogu se prenijeti na Općinu Brdovec:

- Razviti mrežu područnih osnovnih škola
- Objekte primarne zdravstvene zaštite smjestiti u sjedišta grada i općina
- Locirati objekte sekundarne zdravstvene zaštite
- Neprekidno ulagati u razvoj sustava vodoopskrbe i odvodnje
- Poticati poljoprivredne djelatnosti.

Općenito treba naglasiti slijedeće ciljeve koji se jednako mogu odnositi na sve jedinice lokalne samouprave na području Zagrebačke županije, pa tako i na Općinu Brdovec:

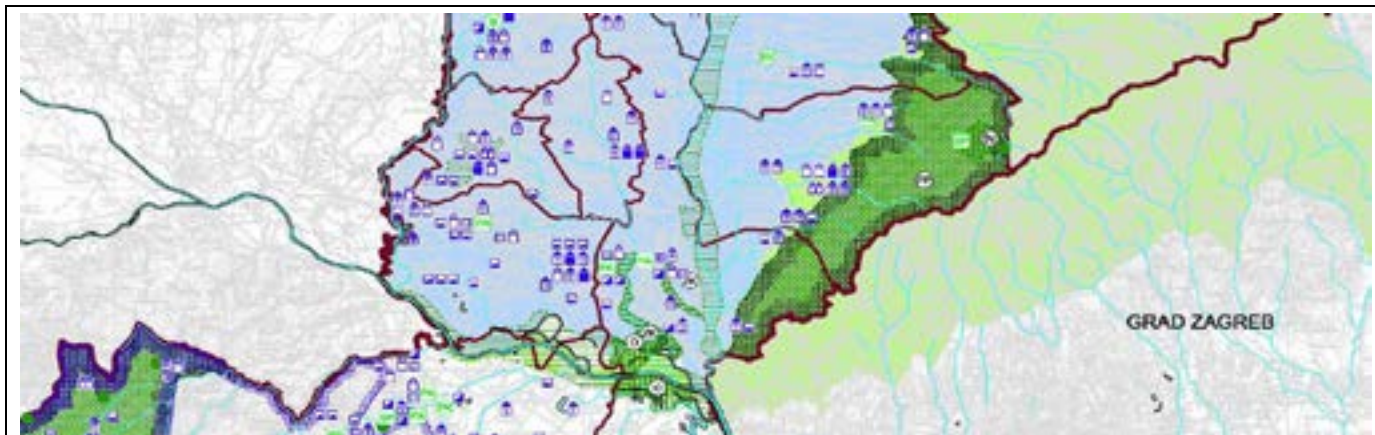
- područja za razvoj naselja, tj. prostore u kojima se razvija najznačajniji dio stambenih, javnih i prometnih funkcija naselja, potrebno je razumno razvijati i povećavati stupanj kakvoće života i rada u istima, kako bi se smanjili loši utjecaji na postojeći eko-sustav unutar općine
- unutar područja za razvoj naselja potrebno je osigurati raznolikost namjene prostora, a ponajviše raznolikost u odnosu na namjenu i obavljanje djelatnosti u gospodarskim područjima
- unutar područja za razvoj naselja potrebno je osigurati prostor za razvoj potrebnih funkcija, a samo u izuzetnim slučajevima za te se funkcije prostor osigurava izvan građevnih područja naselja
- veličinu područja za razvoj naselja potrebno je strogo ograničiti i nadzirati svim dostupnim mjerama, a sukladno projekcijama demografskog rasta, razini međusobnog odnosa naselja unutar Općine, postignutom stupnju izgrađenosti građevnih područja i postignutoj gustoći naseljenosti
- razvoj naselja temeljiti prvenstveno na važećoj planerskoj dokumentaciji.

Kao poseban cilj svaka jedinica lokalne samouprave, pa tako i općina Brdovec, treba da kroz svoju temeljnu prostorno-plansku dokumentaciju planira i uredi mjesto za uređenje reciklažnog dvorišta, za čime se osjeti potreba.

Područje općine Brdovec ima vrlo značajne mogućnosti za razvoj tradicijske poljoprivrede i ekološkog uzgoja tako da se svakako trebaju navesti slijedeći ciljevi iz PPŽ koji se odnose na očuvanje i zaštitu tla kao temeljnog uvjeta za ostvarenje postavljenih ciljeva za ekološki uzgoj i poljoprivredu:

- stvaranje efikasne osnove za provođenje održivog gospodarenja zemljišnim resursima, posebno poljoprivrednim tlima i potreba zaštite plodnih i ekološki prihvatljivih tala
- razvrstaj zemljišnog prostora s obzirom na pogodnost za uzgoj pojedinih poljoprivrednih kultura i osjetljivost na moguće opasnosti
- procjena stvarnih zemljišnih potencijala i prostorna identifikacija i kvantifikacija ekoloških problema

- mjerenje promjena kvaliteta poljoprivrednih tala
- bolje razumijevanje pedoloških procesa kao osnove za učinkovito planiranje namjene i načina korištenja zemljišta te umanjivanje opasnosti za postojeća staništa
- istraživanje pokazatelja ekološkog stanja i kvaliteta tla
- ponovno korištenje napuštenih poljoprivrednih tala.



SLIKA 7: Općina Brdovec u PPŽ, Kulturna baština i prirodna baština (2011)

Poseban naglasak u PPŽ dat je na zaštitu prirodnih i kulturno-povijesnih vrijednosti (Slika 7), odnosno cjelina pa ovom prilikom treba naglasiti najvažnije ciljeve iz tog područja koji se mogu odnositi i na područje općine Brdovec:

- zaštita vodnih resursa
- zaštita šuma
- zaštita tla
- zaštita zraka
- zaštita kulturnih dobara
- zaštita prirodne baštine.

Prostornim planom Zagrebačke Županije posebno je naglašena važnost određenih kulturno-povijesnih i prirodnih vrijednosti na području Općine Brdovec. Tu su svakako SPOMENIK PARKOVNE ARHITEKTURE – Park u Laduču; ZAŠTIĆENE POVIJESNE GRAĐEVINE I SKLOPOVI S OKOLIŠEM – dvorac Vranyczany-Dobrinović (Slika 8) u Gornjem Laduču, dvorac Januševac (Slika 9) u Prigorju Brdovečkom; SAKRALNE GRAĐEVINE – crkva sv. Vida u Brdovcu (Slika 10).



SLIKA 8: dvorac Vranyczany-Dobrinović



SLIKA 9: dvorac Januševac

Kao jedan od načina zaštite postojećih vrijednosti Općine Brdovec svakako se javlja potreba za razumnim planiranjem, korištenjem i zaštitom prostora pa stoga treba naglasiti slijedeće ciljeve koji mogu utjecati na način korištenja i zaštite prostora Općine Brdovec:

- utvrđivanje kriterija i mjera za racionalno planiranje građevnih područja svih tipova i veličina naselja, sukladno potrebama smještaja stanovništva i gospodarskih djelatnosti u njima

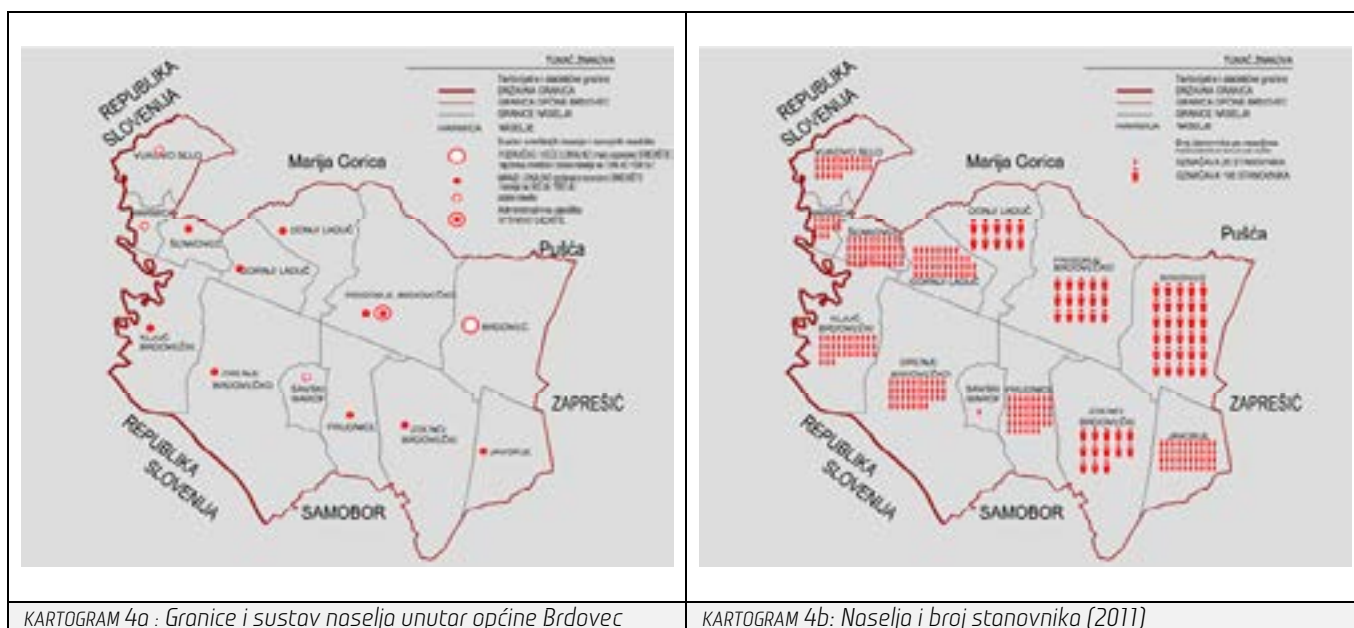
- *utvrđivanje nužnog broja i strukture stalnih stanovnika važnijih naselja koja jesu ili trebaju postati inicijalna žarišta razvitka svoga područja*
- *povećanje udjela u broju i veličini stambenih, radnih, uslužnih i rekreacijskih funkcija u malim i manjim gradskim središtima u cilju povoljnijih demografskih kretanja i ukupni razvitak*
- *obnavljanje i/ili uređivanje povijesnih središta naselja kao mjesta tradicijskog graditeljskog identiteta s funkcijama usluga, kulture, djelatnosti i stanovanja*
- *usmjeravanje stambene novogradnje u naselja opremljena komunalnom infrastrukturom i objektima društvenog standarda;*
- *osiguranje, čuvanje i obnova postojećeg stambenog fonda, posebno u vrijednim povijesnim jezgrama i naslijeđenim planski izgrađenim gradovima i naseljima.*

SLIKA 10: *crkva sv. Vida, Brdovec*

Red. broj	OPĆINA BRDOVEC	Oznaka	PPUO, 2013		
			UKUPNO (ha)	IZGRAĐENO (ha)	NEIZGRAĐENO (ha)
1.1.	GRAĐEVNA PODRUČJA	GP			
1.1.1.	Građevna područja naselja	GPN	959,5997	706,1024	253,4973
1.1.1.1.	Mješovite namjene	M	942,4296	694,3087	248,1209
1.1.1.2.	Gospodarske namjene - proizvodne i/ili poslovne	I, K	3,6892	3,6892	0,0000
1.1.1.3.	Športsko-rekreacijske namjene	R	13,4809	8,1045	5,3764
1.1.2.	Izdvojena građevna područja van naselja	IGPVN	135,3778	49,4589	85,9189
1.1.2.1.	Gospodarske namjene - proizvodne i/ili poslovne	I, K	106,5568	43,9347	62,6221
1.1.2.2.	Športsko-rekreacijske namjene	R	15,5723	4,0172	11,5551
1.1.2.3.	Groblje	G	13,2487	1,5070	11,7417
1.1.3.	Građevna područja unutar infrastrukturnih pojaseva (gradnja pod posebnim uvjetima)		20,7482	20,7482	
1.1.3.1.	Mješovite namjene		18,2863	18,2863	
1.1.3.2.	Gospodarske namjene - proizvodne i/ili poslovne		2,4619	2,4619	
	OPĆINA BRDOVEC		1115,7666	776,1950	339,4162

2. Sustav naselja Općine Brdovec

U sastav Općine Brdovec, prema Zakonu o područjima županija, gradova i općina u Republici Hrvatskoj (NN 86/06, 125/06, 16/07, 46/10, 145/10, 37/13, 44/13 i 45/13) ulazi 13 naselja i to: Brdovec, Donji Laduč, Drenje Brdovečko, Gornji Laduč, Harmica, Javorje, Ključ Brdovečki, Prigorje Brdovečko, Prudnice, Savski Marof, Šenkovec, Vukovo Selo i Zdenči Brdovečki. Njihov međusobni položaj unutar Općine Brdovec vidljiv je iz kartograma 5a i 5b.



Prema PPUO Brdovec, može se pretpostaviti da je razvoj pripadajućih naselja zasnovan na slijedećim polazištima:

- jačanje funkcije stalnog stanovanja
- funkciju stanovanja razvijati korištenjem postojećih prostornih struktura naselja interpolacijama, uz pretežnu obnovu postojećeg graditeljskog fonda
- zadržavanje izvornog izgleda naselja (slika pojavnosti)
- zaustaviti širenje naselja duž državnih i županijskih prometnica, a usmjeravati ga u dubinu prostora
- nastaviti na opremanju osnovnom infrastrukturom izgrađenih i neizgrađenih dijelova naselja.

U planskom razdoblju za koje je izrađen temeljni prostorno-planski dokument općine Brdovec može se očekivati nastavak povećanja broja stanovnika koji će zasigurno utjecati na namjenu i način korištenja prostora Općine. Jaka povezanost Općine s gradom Zaprešićem i Zagrebom (kako prometno, tako infrastrukturno i gospodarski) i dalje će biti vrlo izražena upravo zbog njihove neposredne blizine.

3. Gospodarske djelatnosti

Osim građevnog područja mješovite namjene i načina korištenja, u svim naseljima se, osim većih gospodarskih i poslovnih namjena (izdvojeni dijelovi građevnog područja naselja) omogućava uređenje manjih poslovnih sadržaja, društvenih i javnih službi i djelatnosti unutar samih naselja. Uvjeti za uređenje postojećih i gradnju novih gospodarskih sadržaja i namjena određeni su PPUO-om, kako unutar građevnog područja naselja tako i u izdvojenim dijelovima naselja. To znači da su unutar GP naselja mogu razvijati i slijedeće djelatnosti i sadržaji, odnosno zgrade:

- zgrade i prostori za manje obrte i usluge
- poslovne zgrade (uslužne i trgovačke)
- turističko-ugostiteljske zgrade.

Općina Brdovec pokazala je dosadašnjim radom, kroz Odluke i rezultate općinskog rukovodstva, da planerske pretpostavke itekako zna i može iskoristiti za daljnji razvoj Općine.

Prostornim planom uređenja Općine predviđeno je uređenje 4 gospodarska područja (proširenje postojećeg u Zdencima Brdovečkim i područje današnjeg pogona Plive, koje se proteže kroz dva naselja (Savski Marof i Prudnice) te dva novoplanirana i to u naseljima Ključ-Drenje i Javorje-Zdenci. Osim ovih većih gospodarskih područja, u svakom naselju moguće su manje gospodarske površine za razvoj industrije, obrta, malog i srednjeg poduzetništva u sklopu građevnog područja naselja. U mnogim očuvanim seoskim domaćinstvima, sa očuvanom tradicijom, postoje dobri uvjeti za razvoj seoskoga turizma. Osim u gospodarskom području, u sklopu mješovite namjene pojedinih naselja, moguća je manja gospodarska poslovna namjena.

Prostornim planom uređenja Općine Brdovec ispunjeni su svi planerski uvjeti za razvoj novih i obnovu postojećih uslužnih, trgovačkih, servisnih i sličnih djelatnosti i to unutar građevnog područja naselja kao i u izdvojenim dijelovima građevnog područja izvan naselja.

Mogućnosti turističkog Općine Brdovec temelje se na kulturno-povijesnim vrijednostima (arheološki lokaliteti, kulturna dobra te očuvan ruralni prostor). Tome treba pridodati i ponudu lovnog i ribolovnog turizma. Za područje Općine trebalo bi što prije izraditi *Studiju o turističkim vrijednostima* kojom bi se izradilo vrednovanje i procjena ustanovljavanja turističke ponude (vinskih ili sl. cesta, mogućnosti za uređenje obiteljskih poljoprivrednih gospodarstava - OPG) uz oblikovanje turističkog identiteta općine i prijedlog za jačanje promidžbenih aktivnosti. Sela sa tradicijskim obilježjima pružaju mogućnost za razvoj ruralnog turizma uz isticanje značaja ekopoljodjelstva i uzgoja tradicijskih voćnih sorti. Činjenica da skoro središtem Općine prolazi državna cesta D225 koja ju povezuje s Zaprešićem i Zagrebom itekako će pomoći daljnjem razvoju turizma.

U odnosu na gospodarsko-socijalne mogućnosti jedinice lokalne samouprave unutar RH razvrstavaju se u 5 skupina prema stupnju razvijenosti u skladu s *Odlukom o razvrstavanju jedinica lokalne i područne (regionalne) samouprave prema stupnju razvijenosti* (NN 89/10), a na temelju članka 24. *Zakona o regionalnom razvoju Republike Hrvatske* (NN 153/09). Ovo razvrstavanje vrši se prema indeksu razvijenosti koji je pokazatelj gospodarskog rasta i razvijenosti određenog područja. Sukladno navedenim propisima Općina Brdovec svrstana je u IV. skupinu jedinica lokalne samouprave čija je vrijednost indeksa razvijenosti između 100 i 125% prosjeka Republike Hrvatske (tablica 8).

Grad / Općina	Županija	Vrijednost osnovnih pokazatelja					Vrijednost standardiziranih osnovnih pokazatelja u odnosu na nacionalni prosjek					Indeks razvijenosti i skupine		
		Prosječni dohodak per capita	Prosječni izvorni prihodi per capita	Prosječna stopa nezaposlenosti	Kretanje stanovništva	Udio obrazovanog stanovništva (unutar starosti 15-65 godina)	Prosječni dohodak per capita	Prosječni izvorni prihodi per capita	Prosječna stopa nezaposlenosti	Kretanje stanovništva	Udio obrazovanog stanovništva (unutar starosti 15-65 godina)			
		2010-12	2010-12	2010-12	2010-01	2011	2010-12	2010-12	2010-12	2010-01	2011			
BRDOVEC	Zagrebačka	29.109	2.061	11,1%	115,4%	80,65%	101,6%	66,9%	112,8	127,4%	106,3%	104,34%	100-125%	IV.

TABLICA 8: Ocjena i razvrstavanje općine Brdovec (izvor: www.mrrfeu.hr)

Općinsko središte predstavlja administrativno-upravno i uslužno središte s mogućnostima razvitka odgovarajućih radnih i uslužnih funkcija, koje su potrebne općini: to su svi postojeći i planirani društveni sadržaji i namjene unutar građevnog područja naselja. Odabir vrste i veličine sadržaja vrši se u skladu s tekućim potrebama i posebnim propisima, a Prostornim planom uređenja Općine dana je mogućnost da se svi ti sadržaji mogu smjestiti unutar građevnih područja pojedinih naselja.

Općinsko središte Prigorje Brdovečko je područno (malo razvojno) središte koje predstavlja administrativno-upravno, društveno, prometno i trgovačko središte kojemu je usmjerena čitava općina. U njemu je zastupljena većina sadržaja i korištenja, usluga i javnih službi koje su od značaja za cijelo područje. Osim središnjeg naselja tu je još nekoliko naselja koji svojim brojem stanovnika i javnih sadržaja upotpunjavaju sliku Općine. Ovakav razmještaj javnih i društvenih sadržaja unutar većih naselja Općine na razlošan način približava središnje i druge funkcije cjelokupnom stanovništvu i svim drugim korisnicima. Posebice se tu misli na službe koje su nužne i potrebne u svakodnevnom životu. Na taj način općinska uprava uspijeva pružiti stanovništvu približno jednake uvjete života i na taj način doprinosi porastu vrsnoće i standarda života svih svojih stanovnika i djelatnika iz drugih jedinica lokalne samouprave.

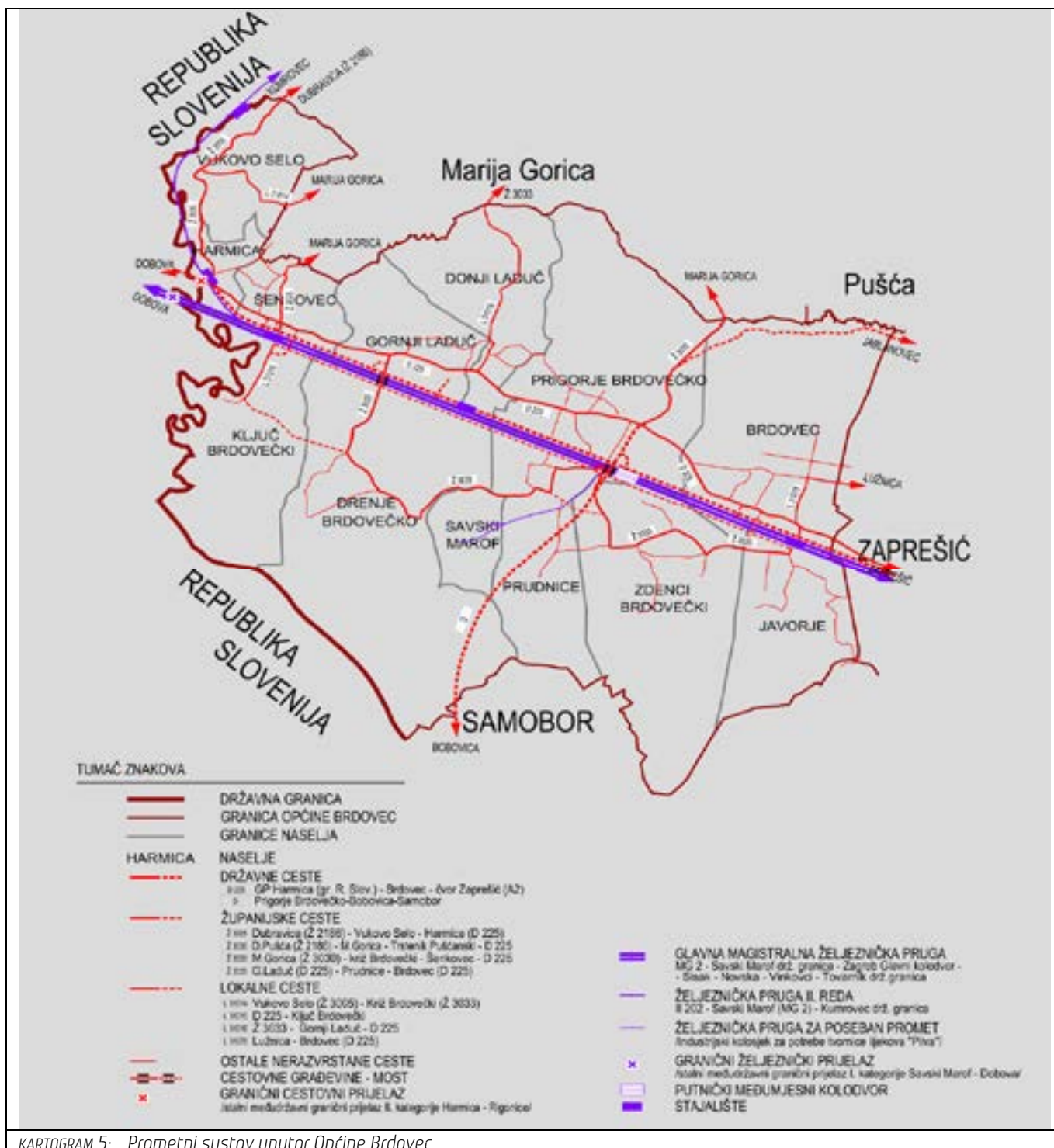
Kako je grad Zaprešić prvo veće regionalno središte u neposrednoj blizini Općine Brdovec u kojemu se nalaze većinom sve najvažnije središnje funkcije, službe i sadržaji na razni županije (upravne, pravosudne, samoupravne, financijske, odgojno obrazovne, zdravstvene, socijalne, uslužne i druge) kojemu gravitiraju sva lokalna (općinska) to se većina potreba stanovnika Općine Brdovec ostvaruje preko istih u Zaprešiću.

4. Opremljenost prostora infrastrukturom

4.1. Komunalna infrastruktura

CESTOVNI PROMET

Općina Brdovec svojim položajem u krajnjem zapadnom dijelu Zagrebačke županije, predstavlja graničnu jedinicu lokalne samouprave prema drugoj europskoj državi (Slovenija) za Zagrebačku županiju i Republiku Hrvatsku. Primarni pravac cestovne povezanosti Brdovca s ostalim dijelovima Zagrebačke županije i Grada Zagreba je preko državne prometnice D-225 (kartogram 5).



KARTOGRAM 5: Prometni sustav unutar Općine Brdovec

Područjem Općine prolaze 3 županijske ceste (Ž3005, Ž3033 i Ž3035) te 3 lokalne ceste (L31014, L31016 i L31079). Nerazvrstane ceste nisu označene u ID PPUO Brdovec, te se to svakako treba obaviti prilikom naredne izrade Izmjena i dopuna PPUO Brdovec. Duljina svih navedenih prometnih pravaca i mjesta povezivanja vidljiva su u Tablici 9.

Područjem Općine prolazi glavna magistralna željeznička pruga MG2, željeznička pruga II reda te željeznička pruga za poseban promet. Njihova duljina vidljiva je iz Tablice 10.

CESTOVNI PROMET	POSTOJEĆE (km)	PLANIRANO (km)
<i>Državne ceste</i>	7,663	11,949
<i>D225 – G.P. Harmica – Brdovec – čvorište Zaprešić</i>	7,663	11,949
<i>Županijske ceste</i>	11,826	
<i>Ž 3005 – Dubrovica (Ž2186) – Vukovo Selo – Harmica (D225)</i>	2,834	0
<i>Ž 3033 – Mala Gorica (Ž3030) – Križ Brdovec – Šenkovec – D225</i>	0,846	0
<i>Ž 3035 – Gornji Laduč (D225) – Prudnice – Brdovec (D225)</i>	8,146	0
<i>Lokalne ceste</i>	5,147	
<i>L 31014 – Vukovo Selo (Ž3005) – Križ Brdovečki (Ž3033)</i>	1,192	0
<i>L 31016 – Ž3033 – Gornji Laduč – D225</i>	2,333	0
<i>L 31079 – Brdovec (D225) – Kalamiri (Ž2186)</i>	0,892	0
<i>Ostale nerazvrstane ceste</i>	21,878	
UKUPNO	46,514	11,949

TABLICA 9: Prikaz duljina postojećih i planiranih cestovnih prometnica na području Općine

ŽELJEZNIČKI PROMET	POSTOJEĆE (km)	PLANIRANO (km)
<i>Glavna magistralna željeznička pruga - MG 2 - Savski Marof drž. granica - Zagreb Glavni kolodvor - Sisak - Novska - Vinkovci - Tovarnik drž. granica</i>	7,875	0
<i>Željeznička pruga II. reda - II 202 - Savski Marof (MG 2) - Kumrovec državna granica</i>	2,763	0
<i>Željeznička pruga za poseban promet - industrijski kolosijek za potrebe tvornice lijekova "Pliva"</i>	2,179	0
UKUPNO	12,313	0

TABLICA 10: Prikaz duljina postojećih i planiranih željezničkih poteza na području Općine

Prostorom općine Brdovec, kako je već napisano u poglavlju I. ovog Izvješća, pored lokalne infrastrukture prolazi i ostala infrastruktura županijske i državne važnosti. Tu se prvenstveno misli na energetiku te infrastrukturu vodnog gospodarstva. Duljine pojedinih vrsta infrastruktura vidljiva je iz Tablice 11.

Pošta i telekomunikacije	POSTOJEĆE (km)	PLANIRANO (km)
<i>Korisnički i spojni vodovi i kanali</i>	44,596	0
UKUPNO	44,596	0
Elektroenergetika	POSTOJEĆE (km)	PLANIRANO (km)
<i>400 kV nadzemni dalekovod</i>	5,079	8,189
<i>110 kV nadzemni dalekovod</i>	6,791	7,405
<i>10(20) kV nadzemni dalekovod</i>	39,726	2,506
<i>10(20) podzemni naponski vod</i>	14,473	0
UKUPNO	66,069	18,100
Transformatorska i rasklopna postrojenja	POSTOJEĆE	PLANIRANO
<i>Transformatorske stanice 10(20)/0,4 kV (zidane i na stupu)</i>	53	2
UKUPNO	53	2
Cijevni transport plina	POSTOJEĆE (km)	PLANIRANO (km)
<i>Visokotlačni plinovod DN300</i>	4,511	0
<i>Srednjotlačni plinovod</i>	66,475	0
UKUPNO	70,986	0
Cijevni transport plina	POSTOJEĆE	PLANIRANO
<i>Plinska regulacijska stanica</i>	2	0
UKUPNO	2	0
Vodnogospodarski sustav	POSTOJEĆE (km)	PLANIRANO (km)
<i>Magistralni vodoopskrbni cjevovod</i>	10,839	1,014
<i>Ostali vodoopskrbni cjevovod</i>	65,073	
UKUPNO	75,912	1,014

Vodnogospodarske građevine	POSTOJEĆE	PLANIRANO
Industrijski vodozahvat/vodocrpilište	1	0
Vodosprema	1	1
Prekidna komora	5	0
Uređaj za pročišćavanje pitke vode	1	0
Crpna stanica	20+1	32
UKUPNO	29	33
Odvodnja otpadnih voda	POSTOJEĆE (km)	PLANIRANO (km)
Kanalizacija	10,233	2,685
Fekalni kolektor (cijela mreža)	68,818	0
Fekalni kolektor – II faza	9,768	0
Tlačni cjevovod	2,813	0
UKUPNO	82,632	2,685
Građevine za odvodnju otpadnih voda	POSTOJEĆE	PLANIRANO
Crpna stanica	49	16
UKUPNO	49	16

TABLICA 11: Prikaz duljina postojećih i planiranih ostalih infrastrukturnih poteza na području Općine

Na području Općine telekomunikacijske usluge fiksne telefonije obavlja HT, a pokretnu telefoniju pokrivaju tri dobavljača preko svojih baznih postaja. Mjesne telefonske centrale nalaze se u Brdovcu i Ključu Brdovečkom. Razvod TK-mreže proveden je mrežnim kablovima u svim naseljima općine. Prostornim planom predviđena su širenja i grananja podzemnih korisničkih i spojnih vodova u suglasju sa širenjem i uređenjem građevnog područja pojedinih naselja. U slučaju povećanih potreba na području općine, proširenje UPS kapaciteta planirano je u naselju Brdovec i Šenkovec (kartogram 6a). Temeljem PPŽŽ, u sjevernom dijelu općine planirane su površine unutar kojih se mogu postaviti samostojeći antenski stupovi za pokretne telekomunikacije, dok je južni dio djelomično pokriven sličnim antenskim stupovima čije se postavljanje planira na području Grada Samobora.

Jugozapadnim rubom općine prolaze po dva 400 kV i 110 kV prijenosna dalekovoda koja su od državne važnosti jer predstavljaju dio energetskog prstena ovog dijela Europe. Osim ovih dalekovoda, područjem općine prolazi veći broj opskrbnih 20/10 kV dalekovoda kojima se preko 42 transformatorske stanice 10/0,4 kV opskrbljuju krajnji potrošači (kartogram 6b).



KARTOGRAM 6a: Telekomunikacijska mreža Općine Brdovec (prema ID PPUO 2013)



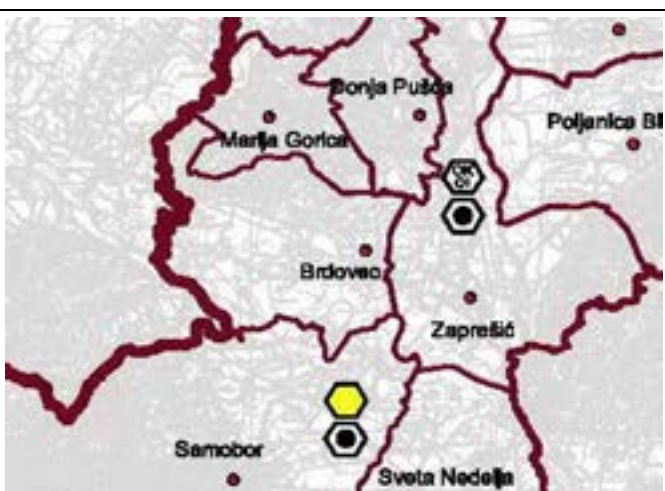
KARTOGRAM 6b: Elektroenergetska mreža Općine Brdovec (prema ID PPUO 2013)

KARTOGRAM 7a : Plinoenergetska mreža Općine Brdovec
(prema ID PPUO 2013)KARTOGRAM 7b: Vodoopskrbna mreža Općine Brdovec
(prema ID PPUO 2013)

Područjem općine prolazi lokalni plinovod kojim se opskrbljuju potrošači u svim naseljima Općine. U Prudnicama nalazi se jedna redukcijaska stanica. Prostornim planom predviđeno je širenje lokalne plinoopskrbne mreže u suglasju s uređenjem planiranih dijelova građevnog područja pojedinih naselja (kartogram 7a).

Jedan krak magistralnog vodoopskrbnog cjevovoda ulazi na područje općine sa sjevera, iz područja općine Marija Gorica i spaja se s „glavnim“ vodom koji dolazi sa istoka od strane Grada Zaprešića. U višim dijelovima općinskih naselja (Vukovo Selo, Donji Laduč i Prigorje Brdovečko) nalazi se ukupno 5 prekidnih komora. Središnja vodosprema nalazi se u naselju Donji Laduč, a spomenutim sjevernim krakom magistralnog vodovoda spojena je sa vodospremom u općini Marija Gorica u mjestu Sveti Križ. Korištenje lokalnih vodovoda nije uvijek kvalitetno riješeno tako da su veliki gubici vode čak i na samom izvorištu. (kartogram 7b).

Općina ima djelomično riješen sustav odvodnje otpadnih voda spojen na glavni odvodni kolektor. Prostornim planom predviđen je i izveden glavni odvodni kanal fekalnih voda duž državne ceste D-225. Odlukom o odvodnji otpadnih voda (Glasnik Zagrebačke županije br.9/06) predviđeno je da se otpadne vode sa područja Općine Brdovec odvede u Centralni uređaj za pročišćavanje otpadnih voda grada Zaprešića i nastavno u rijeku Savu. Otpadne vode Općine Brdovec odvede se razdjelnim sustavom javne odvodnje. Glavna crpna stanica CSII je u Januševcu, a ostale su: u Ključu (CS2, CS9), Drenju (CS9, CS10), Prudnici (CS11, CS11A), Zdencima (CS12, CS13, CS14), Javorju (CS15, CS16), Brdovcu (CS17, CS29, CS30, CS33), Laduču (CS3, CS4), prigorju (CS5, CS6, CS7). Trenutno je u izgradnji CS63 u Harmici, Vukovo Selo, a planirana je izgradnja još 32 stanice. Povoljna konfiguracija terena omogućuje gravitacijsku odvodnju na čitavom sjevernom dijelu Općine, osim u južnom dijelu gdje se otpadne vode prepumpavaju (kartogram 8a).

KARTOGRAMI 8a: Sustav odvodnje Općine Brdovec
(prema ID PPUO 2013)KARTOGRAMI 8b: Sustav odlaganja otpada Općine Brdovec
(prema ID PPŽ)

Kod odvodnje oborinskih voda nema većih problema jer postoji veliki broj manjih prirodnih vodotoka do kojih se sustavom otvorenih ili poluotvorenih kanala može odvesti sva preostala oborinska voda koja ostane nakon prirodnog upijanja vode u teren.

Zbrinjavanje komunalnoga otpada postao je posljednjih godina jedan od najvažnijih problema i zadataka za riješiti u Hrvatskoj. Smanjenje količina i zbrinjavanje otpada treba postati jedna od neodgodivih zadaća u zaštiti i unapređenju stanja okoliša i zaštiti zdravlja ljudi. Zbrinjavanje otpada ima osobitu važnost s gledišta zaštite okoliša i prirodnih izvora i podrazumijeva brigu o postupanju s komunalnim i posebnim otpadom. Problem tehnološkog otpada iz tvornice "Pliva" provodi se na razini Županije. Budući da zbrinjavanje otpada nije dugoročno riješeno ne samo za općinu Brdovec, nego i za susjedne općine i gradove to će se na razini Županije trebaju donijeti potrebne odluke i pripreme za trajno rješenje njegovog odlaganja. Za organizirano i kontrolirano postupanje s otpadom potrebno je provoditi mjere koje obuhvaćaju sljedeće: smanjenje nastanka otpada, mjere korištenja otpada i sigurno odlaganje neiskoristivog otpada sa svim prethodnim i pratećim mjerama i postupcima osiguranja od bilo koje vrste štetnog djelovanja. Kao važni zadatak nameće se potreba kompostiranja biljnih ostataka u kućanstvima u vlastitom vrtu ili dvorištu kao jedan od načina smanjenja količine biljnog otpada koji se inače odlaže na raznim odlagalištima. U blizini Općine Brdovec, na području Grada Samobora nalazi se neaktivno odlagalište komunalnog otpada koje treba sanirati, a na području Grada Zaprešića aktivno odlagalište komunalnog otpada kao i pretovarna stanica za otpad (kartogram 8b).

Zaštita okoliša

U *Ustavu RH* izričito se navodi da je zaštita okoliša "ustavna kategorija", a dijelovi ekosustava su proglašeni kao "dobra od državnog interesa i imaju osobitu zaštitu Države". *Izjavom o zaštiti okoliša u Republici Hrvatskoj* iz 1992. godine prihvaćena je zamisao uravnoteženoga (održivoga) gospodarskoga razvitka uz štovanje vrijednosti okoliša. Potpisivanjem sporazuma o biološkoj i krajobraznoj raznolikosti 1997. godine Hrvatska se pridružila većini zemalja u svijetu koje su to isto učinile. *Zakonom o zaštiti okoliša* (NN 80/13.), *Zakonom o otpadu* (NN 178/04., 153/05., 111/06., 60/08. i 87/09.), *Zakonom o zaštiti zraka* (NN 130/11. i 47/14.), *Zakon o vodama* (NN 153/09., 130/11., 56/13. i 14/14.), *Zakonom o prostornom uređenju* (NN 153/13.) i drugim zakonima, pravilnicima i uredbama stvorene su pravne pretpostavke za uspostavu cjelovitoga sustava upravljanja okolišem i prostorom. Prema *Zakonu o zaštiti okoliša* temeljni ciljevi zaštite okoliša u ostvarivanju uvjeta za održivi razvitak jesu:

- zaštita života i zdravlja ljudi,
- zaštita biljnog i životinjskog svijeta, georaznolikosti, bioraznolikosti i krajobrazne raznolikosti te očuvanje ekološke stabilnosti,
- zaštita i poboljšanje kakvoće pojedinih sastavnica okoliša,
- zaštita ozonskog omotača i ublažavanje klimatskih promjena,
- zaštita i obnavljanje kulturnih i estetskih vrijednosti krajobraza,
- sprječavanje velikih nesreća koje uključuju opasne tvari,
- sprječavanje i smanjenje onečišćenja okoliša,
- trajna uporaba prirodnih dobara,
- racionalno korištenje energije i poticanje uporabe obnovljivih izvora energije,
- uklanjanje posljedica onečišćenja okoliša,
- poboljšanje narušene prirodne ravnoteže i ponovno uspostavljanje njezinih regeneracijskih sposobnosti,
- ostvarenje održive proizvodnje i potrošnje,
- napuštanje i nadomještanje uporabe opasnih i štetnih tvari,
- održivo korištenje prirodnih dobara,
- osiguranje i razvoj dugoročne održivosti,
- unapređenje stanja okoliša i osiguravanje zdravog okoliša.

Svi ovi propisani i zacrtani ciljevi postižu se primjenom načela zaštite okoliša i instrumenata zaštite okoliša u suglasju s *Zakonom* i propisima donesenim na temelju ovoga Zakona te primjenom načela i instrumenata propisanih posebnim propisima kojima se uređuje zaštita pojedinih sastavnica, odnosno zaštita od pojedinih opterećenja okoliša. Člankom 54. spomenutog *Zakona* propisano je da ako je tako predviđeno *Programom* Županije, *Program zaštite okoliša* mogu donijeti i grad i općina. Prilikom izrade i donošenja Programa grad i općina obvezni su surađivati sa županijom čijem području pripadaju i odgovarajućim gradovima i općinama na čije područje, vezano za zaštitu okoliša, može utjecati Program. U slučaju izrade takvog Programa, isti donosi predstavničko tijelo grada, odnosno općine. Program se treba objaviti u službenom glasilu jedinice lokalne samouprave. Program se izrađuje za četverogodišnje razdoblje ukoliko je došlo do izmjena i/ili dopuna

Programa županije kojima je to određeno. Izmjene i/ili dopune tih *Programa*, za isto razdoblje, mogu se donijeti na temelju analize učinkovitosti primijenjenih mjera i stanja u okolišu utvrđenog Izvješćem o stanju okoliša u općini u četverogodišnjem razdoblju, a prema potrebi i ranije. Za Općinu Brdovec do sada nije izrađeno takvo *Izvješće*.

Zaštita voda

Uz donesene propise, za uspješnu provedbu zaštite voda važna je izrada planova za zaštitu voda na razini lokalne uprave i samouprave, kao i utvrđivanje onečišćivača i sustavno praćenje kakvoće vode na svim vodotocima. Radi održavanja prihvatljivog ili postojećeg stanja kakvoće voda, nameće se kao nužno neprekidno osiguranje nadzora nad djelatnostima, koje bi mogle izazvati povećana ili nepredviđena onečišćenja površinskih i podzemnih voda. Zaštitu voda potrebno je provoditi na temelju *Državnoga plana za zaštitu voda* (NN 8/1999.). Zaštita voda od posebnog je značaja. Zaštita se mora neprekidno provoditi za sve površinske i podzemne vode, uključujući i vodu za piće. Osnovni ciljevi zaštite voda trebaju biti sljedeći:

- * *sačuvati vode koje su još čiste*
- * *poboljšati ili ukloniti onečišćenja zbog kojih dolazi do ugrožavanja ili onečišćavanja vode za piće na postojećim ili planiranim izvorištima*
- * *ačuvati kakvoću voda u propisanim kategorijama provođenjem i održavanjem mjera zaštite, te djelatnijom kontrolom rada izgrađenih građevina i uređaja za pročišćavanje onečišćenih voda*
- * *zaustaviti pogoršanje kakvoće podzemnih i površinskih voda tamo gdje je ona ozbiljnije narušena*
- * *poboljšati izgradnju potrebnih uređaja za pročišćavanje onečišćenih voda, bilo da se radi o središnjim uređajima za pročišćavanje otpadnih voda Općine ili većih industrijskih građevina*
- * *gospodarskim razvojem predviđati "čiste tehnologije", kojima bi se smanjilo ulaganje i izgradnja uređaja za prečišćavanje otpadnih voda.*

Zaštita tla

Sve površine tala, sposobne za poljodjelsku proizvodnju, raspoređene su prema plodnosti u osam bonitetnih klasa i dvije podklase u svakoj klasi, a slijedom obilježja tla, podneblja, oblića terena i drugih čimbenika. U prvu (I) skupinu ubrajamo tla najbolje kakvoće. Šumska tla su u pravilu iznad prosječnog boniteta. Dostupni podatci ukazuju da poljodjelstvo nije do sada bilo ozbiljan onečišćivač tala. *Zakon o poljodjelskom zemljištu* sadrži članke o zaštiti tla, zaštiti poljodjelskoga zemljišta od prenamjene i štetnih tvari. Zaštita tla, kao osnovnog nacionalnog dobra, je nužna kako bi se u što većoj mjeri sačuvalo tlo za proizvodnju zdrave hrane, danas toliko cijenjene u svijetu. To je od osobitoga značenja za gospodarski i turistički razvitak Općine i cijele županije. Da bi se tlo, dobre kakvoće i pogodno za voćnjake, vinograde i ostale poljodjelske kulture, zaštitilo od onečišćenja odnosno da bi se ono smanjilo, trebalo bi napraviti sljedeće:

- * *napraviti pedološku studiju, odnosno studiju o mogućnosti razvitka poljodjelstva kako bi se kod izrade izmjena i dopuna ovoga Plana mogli koristiti rezultati istraživanja s ciljem da se onemogućiti izgradnja na najvršnjim tlima pogodnima za poljodjelstvo*
- * *onemogućiti svaku bespravnu izgradnju, osobito na vrsnom poljodjelskom zemljištu*
- * *smanjiti na najmanju moguću mjeru uporabu agrotehničkih pesticida, umjetnog gnojiva i sl.*
- * *djelotvornim zahvatima spriječiti eroziju tla*
- * *spriječiti divlja odlagališta otpadaka po poljodjelskim zemljištima*
- * *podukom i vrsnim planovima i zamislama poticati proizvodnju zdrave hrane na tradicijski način.*

Zaštita kakvoće zraka i zaštita od buke

Zaštita zraka, odnosno smanjenje lokalnog onečišćenja zraka, jedan je od prvovažnih zadataka u provođenju zaštite i poboljšanja kakvoće zraka u Hrvatskoj. Zrak se smatra općim dobrom koje ima zaštitu u RH. Svrha zaštite i poboljšanja kakvoće zraka je očuvati zdravlje ljudi, biljni i životinjski svijet, kulturne i materijalne vrijednosti, postići najbolju moguću kakvoću zraka, spriječiti ili barem smanjivati onečišćenja koja utječu na promjenu klime te uspostaviti, održavati i unaprjeđivati cjeloviti sustav upravljanja kakvoćom zraka na teritoriju Hrvatske. *Zakon o zaštiti zraka* (NN 130/11. i 47/14.) i *Pravilnik o katastru emisija u okoliš* (NN 36/1996.) su osnovni propisi za provedbu politike zaštite i poboljšanja kakvoće zraka u Hrvatskoj.

Današnja kakvoća zraka na području Općine Brdovec uglavnom je I. kategorije, što znači da je zrak čist ili neznatno onečišćen ili II. kategorije, što znači da je zrak umjereno onečišćen. Prekomjerno onečišćenje zraka (III. kategorija) zabilježeno je, između ostalog, u Gradu zagrebu U svrhu zaštite zraka treba ponajprije učiniti sljedeće: 1. rješavati problem onečišćenja

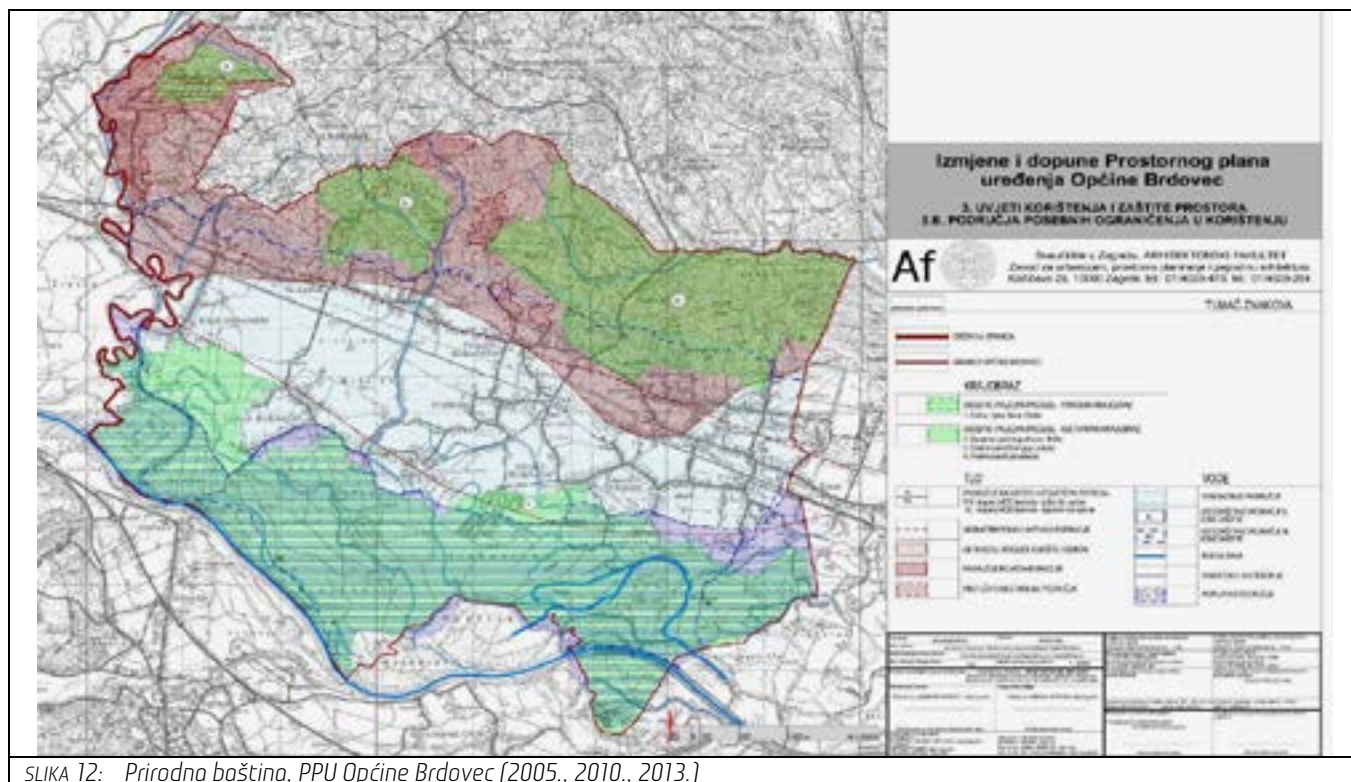
česticama i sumpor-dioksidom i 2. smanjenje onečišćenja iz prometa i specifičnih industrijskih postrojenja. Cilj svih gradova i mjesta u Hrvatskoj treba biti postizanje I. kategorije glede onečišćenja zraka. Sljedeći važan zadatak je zaštita šumskog ekosustava od "kiselih plinova" (SO₂, NO_x i NH₃). Taj problem valja rješavati na međunarodnoj razini, ali se može očekivati da će za pojedine županije biti propisane kvote emisije. Tamo gdje nema velikih izvora onečišćenja (primjerice u područjima izvan gospodarskih područja s izvorima onečišćenja) očuvanje kakvoće zraka treba iznalaziti sporazumno s pojedinim izvorima omogućavajući da sami izvori predlože najpovoljnije mjere zaštite po načelu djelotvornost-trošak.

Utjecaj prometa na okoliš u stalnom je porastu. Promet je zbog uporabe fosilnih goriva (nafta) odgovoran za 25% globalnih emisija ugljikova dioksida. Izgaranje fosilnih goriva proizvodi onečišćujuće tvari (CO, NO₂, benzen, krute čestice, olovo i dr.) koje se prenose na veće udaljenosti i koje škode ljudskom zdravlju, biljkama, životinjama, usjevima i šumama. Štetne tvari dospijevaju u vodotoke te tako dalje onečišćuju ekosustav i ugrožavaju ljudsko zdravlje. Od drugih nepovoljnih utjecaja prometa za život u naseljima najozbiljnija je buka. Na području Općine moguće je u budućnosti očekivati znatnije izvore onečišćenja zraka i izvore veće buke duž državne ceste D225 kao i planirane brze ceste iz smjera Grada Samobora te u blizini postojećih i planiranih gospodarskih područja.

5. ZAŠTITA I KORIŠTENJE DIJELOVA PROSTORA OD POSEBNOG ZNAČAJA

5.1. Zaštita prirode

Prirodne osobitosti i krajobrazna različitost područja Općine Brdovec (kartogram 8) očituje se u bogatoj raščlanjenosti bregova i brežuljka Marijagoričkog prigorja i podgorja i u nizinama rijeke Save i Sutle. Gusta naseljenost kao i stoljetna obrada utjecala je na formiranje izrazito kultiviranog krajobraza u kojem se izmjenjuju manje površine šuma na padinama brežuljaka s obradivim oraničnim i vinogradarskim površinama prigorja. Voćnjaci su uglavnom zastupljeni kao dijelovi okućnica. U voćnjacima su pretežno zastupljene domaće sorte voćaka. Od ratarskih kultura pretežno se uzgaja kukuruz, pšenica, rijetko ječam, heljda i to uglavnom za individualnu potrošnju, a manje za prodaju. Poljoprivredne površine bitan su sadržaj u fizionomiji krajobraza i utječu na prepoznatljivost prigorja brdovečkog kraja.



SLIKA 12: Prirodna baština, PPU Općine Brdovec (2005., 2010., 2013.)

Dijelovi prirode koji utječu na prepoznatljivost i raznolikost krajobraznih cjelina treba njegovati i sprečavati zahvate koji bi ugrozili i obezvrijedili posebnosti krajobraza ili znatno izmijenili sliku krajobraza. Krajobrazna raznolikost danas zahtijeva drugačiji konceptualni pristup u zaštiti prirode, gdje se od pojedinih vrsta biljaka i životinja i pojedinih dijelova prirode govori o zaštiti sveukupne biološke i krajobrazne raznolikosti. Smanjivanjem biološke raznolikosti pojedinog područja,

smanjuje se i njegova ekološka stabilnost i ravnoteža te ono postaje neotpornije i ugroženije na negativne utjecaje. Izvorno je relativno dobro očuvan krajobraz uz Savu i Sutlu.

Prirodne krajobraze treba očuvati u što većoj mjeri, a tamo gdje su narušene prirodne i estetske vrijednosti sanirati odgovarajućim smišljenim mjerama na temelju preporuka iz krajobraznih osnova Zagrebačke županije. Na području Općine s biološkog gledišta izuzetno su vrijedne vlažne dolinske livade i rukavci stare Save i Sutle koje uvjetuju razvoj biljnih zajednica močvara, vodenog bilja i vlažnih staništa koja su u Europi nestala ili su potisnuta melioracijama. Prema ID PPU Općine Brdovec na području površina vrijednih prirodnih područja vidljiva je iz Tablice 12.

Oznaka	OPĆINA BRDOVEC	Prema ID PPUO Brdovec 2013. (ha)
2.	ZAŠTIĆENE CJELINE	
2.1.	Prirodna baština	1823,0504
2.1.1.	Osobito vrijedan predjel - prirodni krajobraz	1177,7988
2.1.2.	Osobito vrijedan predjel - kultivirani krajobraz	645,2516
	OPĆINA BRDOVEC	1823,0504

TABLICA 12: Prikaz zaštićenih prirodnih cjelina na području Općine

Atraktivne i prirodno vrijedne krajobrazne cjeline zaštićuju se temeljem *Zakona o zaštiti prirode* (NN 70/05, 139/08) odredbama prostornog plana te drugim Zakonima. U prostornom planu Zagrebačke županije na temelju izrađene *Studije zaštite prirodne baštine Zagrebačke županije* izrađene 2000. g. obavljena je ocjena stanja i vrednovanje predloženih dijelova prirode. Na temelju obavljenog vrednovanja utvrđeni su dijelovi prirode koji se predlažu štiti temeljem *Zakona o zaštiti prirode* u pojedinim kategorijama te prostorno planskim mjerama i drugim Zakonima. Temeljem *Zakona o zaštiti prirode* (NN 70/05, 139/08) u kategoriji *spomenik parkovne arhitekture* zaštićeni su slijedeći dijelovi Općine:

Park oko dvorca u Januševcu: Sjeverno od glavne prometnice Zapešić - Harmica nalazi se obnovljen klasicistički dvorac Januševac. Ispred južnog pročelja dvorca bio je uređen manji perivoj dok se sjeverozapadno na dvorac naslanjala prirodna šuma. Dio nekadašnjeg perivoja je djelomično obnovljen. PPUO-om je predložena izrada povijesne studije perivoja kako bi se isti mogao bar djelomično restituirati. Kako je sačuvan povijesni prostor nekadašnjeg perivoja, postoji stvarna mogućnost vrsne obnove.

Park oko dvorca u Laduču: Nalazi se u mjestu Laduč, u podnožju blago brežuljkastog Marijagoričkog krajolika. Dvorac je sagrađen krajem 19. stoljeća s pročeljem okrenutim prema savskoj ravnici. Posljednji vlasnici dvorca bili su baruni Vranyczany. Ispred dvorca je ornamentalni dio perivoja sa šišanim oblicima šimšira i tuje. Perivoj nije očuvan u cijelosti zbog ugradnji različitih sadržaja, kao i zbog neprimjerene izgradnje koje su smanjile nekadašnju površinu perivoja. Danas je u njemu socijalna ustanova za djecu. Prije petnaestak godina rađen je projekt obnove perivoja, ali bez provedene obvezatne povijesne analize te je tom obnovom perivoj potpuno redizajniran. PPUO-om je predložena povijesne studije koja bi pomogla da se perivoju vrate neke od njegovih povijesnih značajki i vrijednosti.

Priobalni pojas uz rijeku Savu i Sutlu: Priobalje, to jest pojas uz rijeku Savu i donji tok rijeke Sutle zaštićen je se mjerama PPUO-a, a unutar označenih granica. Pojas rijeke Save kojeg treba očuvati proteže se duž južne granice općine, obuhvaćajući i pola donjeg toka rijeke Sutle ispod naselja Ključ Brdovečki do utoka u Savu. U tom pojasu Save nužno je spriječiti nelegalno i nekontrolirano vađenje šljunka kao i sanirati divlje deponije otpadaka.

Područje šumskog kompleksa Brdovec predstavlja područje gospodarske šume u kojem se gospodari na temelju *Osnove gospodarenja* za razdoblje od 10 godina. Zaštita njega i način gospodarenja s ciljem očuvanja prirodnih šumskih zajednica i površine šuma propisan je *Zakonom o šumama*. *Veliki vrh* iznad Brdovca predstavlja pojas šume hrasta kitnjaka i bukve starosti oko 100 g. svojevremen predlagan za zaštitu kao poseban šumski rezervat. Nažalost, prostor je izgubio svojstva potrebna za zaštitu i ovim se šumskim pojasom gospodari na temelju izrađene šumsko gospodarske osnove.

5.2. Područja nacionalne ekološke mreže

Ekološka mreža je sustav međusobno povezanih ili prostorno bliskih ekološki značajnih područja, koja uravnoteženom bio-geografskom raspoređenošću značajno pridonose očuvanju prirodne ravnoteže i biološke raznolikosti koju čine ekološki značajna područja za Republiku Hrvatsku, a uključuju i ekološki značajna područja Europske unije NATURA 2000 važnih za očuvanje ugroženih divljih svojiti i stanišnih tipova. Područja ekološke mreže u Hrvatskoj, sukladno ekološkoj mreži Europske unije NATURA 2000, podijeljena su na međunarodno važna područja za ptice te područja važna za ostale divlje

svoje i stanišne tipove. Prema Uredbi o ekološkoj mreži Republike Hrvatske (NN 124/13) na području Općine Brdovec nalaze se slijedeći stanišni tipovi (Tablica 14):

NKS šifra	NATURA šifra	stanišni tip
HR2001116 # , Sava		
A.2.7.1.1.		Neobrasle šljunčane riječne obale (sprudovi)
	3150	Prirodna eutrofna jezera s vegetacijom Hydrocharition ili Magnopotamion
E.1.	91E0*	Priobalne poplavne šume vrba i topola
HR2001032 # , Sava - kod Zaprešića		
	6430	Hidrofilni rubovi visokih zeleni uz rijeke i šume (Convolvulion sepilii, Filipendulion, Senecion fluvialis)
I.1.5.4.		Zajednice ladoleža uz riječne tokove
HR2001033 # , Savrščak - šljunčare		
	3140	Vode bogate bazama s dnom obraslim parožinama (Characeae)
	3130	Amfibijska staništa Isoeto - Nanojuncetea
TABLICA 14: Prikaz posebnih područja prema stanišnim tipovima na području Općine		

Cijeli dio Općine (izuzev malog dijela Općine uz savu, prostor oko Savrščak - šljunčare) se nalazi u obuhvatu ekološke mreže: HR1000007 #, Hrvatsko zagorje (slika 13 i 14). To je međunarodno važno područje za ptice sa ciljevima očuvanja divljih svojiti: rusi svračak „Lanius collurio“ i Zlatovrana „Coracias garrulus“. Za ovo područje ekološke mreže potrebno je provoditi smjernice za mjere zaštite propisane Uredbom.



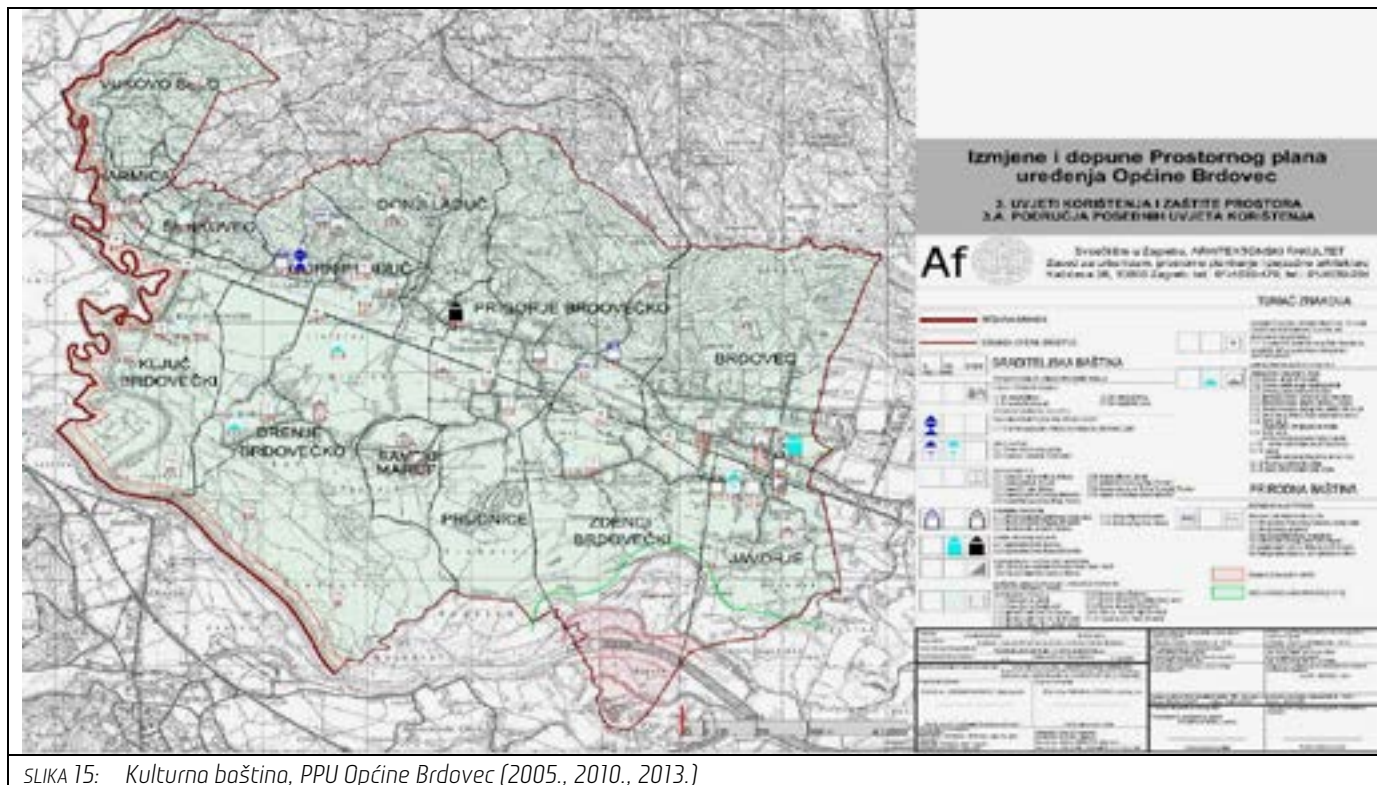
SLIKA 13: Pogled na sjeverni dio Općine - Marijagoričko prigorje



SLIKA 14: Pogled na zapadni dio Općine

5.3. Kulturna dobra

U urbanom pogledu, sjeverni i središnji dio Općine predstavlja gusto naseljeno područje u kojem se zbog urbane preobrazbe vrlo malo sačuvala struktura tipičnih prigorskih sela i zaseoka. Na području općine Bol nalaze se brojna kulturno-povijesna dobra i vrijednosti koje možemo svrstati u nekoliko kategorija (Slika 15).



SLIKA 15: Kulturna baština, PPU Općine Brdovec (2005., 2010., 2013.)

Za cijelo područje Općine Brdovec, tijekom izrade PPU izrađena je Konzervatorska studija koja je u cijelosti ugrađena u temeljni plan Općine. Tom prilikom prepoznata su i vrednovana nepokretna dobra razvrstana u nekoliko vrsta i podvrsta i to na sljedeći način:

- 1.0. povijesna naselja i dijelovi povijesnih naselja,
- 2.0. povijesne građevine i sklopovi,
- 3.0. područje, mjesto, spomenik ili obilježje vezano uz povijesne događaje i osobe,
- 4.0. elementi povijesne opreme prostora, tehničke građevine niskogradnje s uređajima,
- 5.0. arheološka nalazišta i lokaliteti,
- 6.0. krajolik ili njegov dio što svjedoči o ljudskoj prisutnosti u prostoru

Sva nepokretna kulturna dobra podliježu pravima i obvezama *Zakona o zaštiti kulturnih dobara* (NN 69/99., 151/03., 157/03., 87/09., 88/10., 61/11., 25/12., 136/12. i 157/13.), a kulturno povijesne vrijednosti lokalnog značenja zaštićene su Odredbama Prostornog plana. Status zaštite obuhvaćen je sljedećim kategorijama:

- R kulturno dobro upisano u Registar nepokretnih kulturnih dobara
- P/PR preventivno zaštićeno kulturno dobro/ u tijeku je postupak upisa u Registar
- ZPP zaštita mjerama i odredbama Prostornog plana

Povijesne građevine i sklopovi koje su dosad bile upisane u Registar kulturnih dobara, odnosno zaštićene rješenjem o preventivnoj zaštiti, pripadaju vrsti civilnih i sakralnih građevina, te arheoloških lokaliteta i memorijalnih obilježja. Evidencijom i vrednovanjem zatečenih kulturno povijesnih vrijednosti u prostoru, sukladno suvremenim europskim načelima i standardima zaštite, PPUO-om predložene su za zaštitu i kulturna dobra kao što su: gospodarske i industrijske, tehničke građevine s postrojenjima, te grobne – memorijalne građevine i obilježja. Pojedinačne građevine i sklopovi vrednovani su kategorijama: 1 (nacionalnog), 2 (regionalnog), 3 (lokalnog) značaja. Na području općine Brdovec nema kulturnih dobara koje bi bile vrednovane kao 0 kategorija, internacionalnog značaja. Od povijesnih naselja dosad zakonom nije bila zaštićena niti jedna povijesna cjelina. Detaljnim obilaskom područja Općine Brdovec ustanovljeno je da je na području Općine ostao očuvan

manji broj povijesnih naselja seoskih obilježja koja imaju očuvanu povijesnu matricu i u manjem stupnju tradicijsku arhitekturu. Sukladno njihovim kulturno povijesnim obilježjima, stupnju očuvanosti pripadajućih povijesnih struktura; prostornih i graditeljskih, ali i kvaliteti neposrednog pejzažnog okruženja, vrednovana su kategorijom: 2- regionalnog i 3- lokalnog značenja. Slijedom suvremenih zamisli o zaštiti nepokretnih kulturnih dobara, PPUO-om uveden je i pojam kulturnog krajolika, (*cultural landscape*) kojeg čine topografski definirana područja u kojima je naročito izražen kvalitetan suživot graditeljske baštine i prirodnih osobitosti pripadajućeg okruženja, a kao cjelina je iznimnih povijesnih, arheoloških, umjetničkih, kulturnih, znanstvenih, socijalnih i tehničkih vrijednosti. Kulturni krajolik (kao dio sveukupnog kulturnog krajolika) podrazumijeva područja oblikovana ljudskom rukom tijekom povijesti, očuvana do danas, a svjedoče o čovjekovoj prisutnosti u prostoru. Razlikujemo sljedeće vrste:

- namjerno uobličen krajolik, stvoren čovjekovim djelovanjem, a podrazumijeva parkove, perivoje i vrtove, stvorene iz estetskih razloga, vezane uz religijske ili druge reprezentativne građevine
- krajolik nastao organskim putem, višestoljetnim djelovanjem društvenog, gospodarskog, administrativnog ili religijskog poticaja na svoj prirodni okoliš. Unutar ove kategorije razlikujemo *fosilni krajolik*, u kojem je evolucijski proces u nekom trenutku prošlosti došao do kraja, i *kontinuirani krajolik* koji je zadržao djelatnu društvenu ulogu u suvremenom društvu, usko povezanu s tradicijskim načinom života, u kojem je evolucijski proces još uvijek u tijeku, a istovremeno još uvijek pruža materijalne dokaze svoje evolucije kroz vrijeme (poljodjelski krajolik).

Za potrebe izrade ID PPU Općine Brdovec (2010.). izvršen je dodatni obilazak područja radi provjere popisa kulturnih dobara koji je sačinjen 2005. Ustanovljene su određene promjene u broju i vrsti kulturnih dobara (u odnosu na prije spomenute kategorije zaštite. Zbirna usporedna tablica kulturnih dobara u 2005. i 2010 je u nastavku.

VRSTA KULTURNOG DOBARA	UPISANO U REGISTAR /R/		PREVENTIVNO ZAŠTIĆENO /P/PR/		EVIDENTIRANO /ZPP/	
	2005.	2010.	2005.	2010.	2005.	2010.
1. Povijesna naselja i dijelovi povijesnih naselja						
Gradska	0	0	0	0	0	
Maloogradska	0	0	0	0	2	
Seoska	0	0	0	0	3	4
UKUPNO	0	0	0	0	5	4
2. Povijesne građevine i sklopovi						
Povijesni graditeljsko krajobrazni sklop	0	1	0	0	0	0
Crkve i kapele	0	1	1	1	3	0
Kapele poklonci	0	0	0	0	9	9
Stambene građevine	2	2	0	0	2	3
Građevine javne namjene	0	0	1	1	1	1
Gospodarske građevine	0	0	0	0	2	2
UKUPNO	2	4	2	2	17	15
3. Područje, mjesto, spomenik ili obilježje vezano uz povijesne događaje i osobe						
Groblja, spomenici i spomen ploče	0	0	6	6	4	4
UKUPNO	0	0	6	6	4	4
4. Elementi povijesne opreme prostora, tehničke građevine niskogradnje s uređajima						
Građevine niskogradnje	0	0	0	0	0	1
UKUPNO	0	0	0	0	0	1
5. Arheološka nalazišta i lokaliteti						
Arheološki lokaliteti i zone	0	0	2	0	11	1
UKUPNO	0	0	2	0	11	1
6. Krajolik ili njegov dio što svjedoči o čovjekovoj prisutnosti u prostoru						
Krajolik	2	2	0	0	4	4
UKUPNO	2	2	0	0	4	4
SVEUKUPNO	4	6	10	10	42	39

TABLICA 13: Prikaz promjene pravnog stanja kulturnih dobara na području Općine Brdovec

Od zadnjeg popisa kulturnih dobara na području Općine Brdovec izgrađeno je nekoliko novih kapelica i postavljeno nekoliko novih raspela tako da je u trenutku pisanja ovog Izvješća na području Općine ukupno 13 kapelica i 6 raspela.

5.4. Područja potencijalnih prirodnih i drugih nesreća

POPLAVE

Zaštita od poplava i bujica uređena je *Zakonom o vodama* (NN 153/09., 130/11., 56/13. i 14/14.). Potrebno ju je provoditi sustavno u sklopu vodnogospodarske djelatnosti, a na temelju vodnogospodarske osnove. Zbog postojanja vodotoka različitih veličina sa zapadnih obronaka Medvednice, obličja terena, obilježja podneblja te nepostojanja sustavne zaštite, postoji određena opasnost od poplava, erozija i bujica s tog gorja na području Općine Brdovec. Do manjih ili većih poplava u potočnim nizinama povremeno dolazi u proljeće i jesen, a prilikom ljetnih jakih kiša dolazi i do erozije tla na padinama. Da bi se opasnost i posljedice poplava sveli na što manju mjeru, Prostornim planom uređenja Općine propisano je sljedeće:

- * istražiti i mjeriti režim voda i erozijske pojave na terenu, te voditi katastar bujica u sklopu vodnogospodarskog katastra i karte bujičnih tokova i erozija. Ovisno o rezultatima istraživanja poduzeti djelotvorne mjere zaštite
- * redovito čistiti korita i obale vodotoka od krutog i krupnog otpada
- * graditeljskim, krajobraznim i tehničkim mjerama uređivati vodotoke tamo gdje je to potrebno, ali na način da se uklopi u krajolik svojom linijom toka, materijalima i ostalim tehničkim pojedinostima
- * izraditi studiju ili plan zaštite od voda gdje će se po potrebi predvidjeti sakupljanje voda (retencije) i drugi tehnički zahvati te djelotvorne mjere za zaštitu od poplava.

POTRES

Svaki *potres* iznad VI stupnja MCS skale po našim propisima smatra se elementarnom nepogodom. Do sada su na području Općine i šireg područja zabilježeni slabi i jaki potresi, te s obzirom na činjenicu da ovo područje pripada seizmološkoj zoni VII stupnja MCS skale kod građevinskih zahvata, posebno većih moraju se računavati potresne sile prilagodavanjem uvjeta građenja. Pri potresu od VII stupnjeva jakosti sigurne su samo novije (armirano-betonske) građevine dok bi teža i masovna oštećenja pretrpjele zgrade u starim jezgrama naselja.

6. Obvezni prostorni pokazatelji

Prema odredbama članka 8. *Pravilnika o sadržaju i obveznim prostornim pokazateljima Izvješća o stanju u prostoru (NN 117/12)* sastavni dio *Izvješća* su slijedeći prostorni pokazatelji za čije izvore su korišteni prostorno-planski dokumenti Općine Brdovec i ostala dostupna dokumentacija i Studije.

	Osnovna tematska cjelina	Skupina pokazatelja	Pokazatelj		Podaci	Izvor podataka			
1.	OPĆI POKAZATELJI RAZVOJNIH KRETANJA								
1.1.	DEMOGRAFSKA STRUKTURA	A. Razmještaj i struktura stanovništva	1	Broj stanovnika 2011. godine	11.106	DZS			
			2	Indeks kretanja stanovnika (2011/2001)	1,079				
			3	Prirodni prirast stanovništva	+819				
		B. Razmještaj i struktura domaćinstava	1	Broj domaćinstava	3.466				
			2	Indeks rasta broja domaćinstava	1,14				
			3	Prosječna veličina domaćinstva	3,20				
1.2.	SOCIJALNO-GOSPODARSKA STRUKTURA	Gospodarski razvoj		Indeks razvijenosti	104,34%	MRRFEU			
				Stupanj razvijenosti	IV. (100-125%)				
2.	STRUKTURA NASELJA I PODRUČJA ZA RAZVOJ IZVAN NASELJA								
2.1.	OBILJEŽJA SUSTAVA NASELJA	Razmještaj, gustoća naselja i naseljenosti	1	Broj naselja	13	DZS			
			2	Gustoća naselja 2011.	348,8 naselja / 1000 km ²				
			3	Gustoća naseljenosti 2011.	297,99 st./km ²				
2.2.	KORIŠTENJE ZEMLJIŠTA U NASELJIMA	Površina naselja	1	Površina Općine Brdovec	37,27 km ²	PPUO			
			Građevna područja (GP)	1	Površina GP naselja – ukupno planirana		959,60 ha		
				2	Udio GP u odnosu na ukupnu površinu Općine		25,10%		
				3	Udio izgrađenog GP u odnosu na ukupnu površinu Općine		18,31%		
	4	Udio neizgrađenog GP u odnosu na ukupnu GP		6,79%					
	KORIŠTENJE ZEMLJIŠTA U NASELJIMA	Građevna područja (GP)	5	Broj stanovnika / ukupna površina GP	11,57 st./ha		PPUO		
			6	Broj stanovnika / izgrađena površina GP	16,27 st./ha				
			2.3.	IZDVOJENA GRAĐEVNA PODRUČJA (IZVAN NASELJA)	Izdvojena građevna područja (IGP)			1	Površina IGP izvan naselja – ukupno planirana
2						Površina i udio površine IGP pojedine namjene u odnosu na ukupnu površinu IGP			
2a	Ugostiteljsko-turistička namjena	nema							
2b	Sport i rekreacija	15,57 ha							
2c	Površina groblja	13,25 ha							
3.	POSTOJEĆA INFRASTRUKTURNA OPREMLJENOST								
3.1.	PROMETNA INFRASTRUKTURNA	Cestovni promet	1	Duljina cesta po vrstama		HAC, HC, ŽUC			
				- državne ceste	7,663 km				
				- županijske ceste	11,826 km				
				- lokalne ceste unutar	5,147 km				
				- nerazvrstane ceste	21,878 km				
			2	Udio pojedinih vrsta cesta					
				- državne ceste	16,47%				
				- županijske ceste	25,42%				
				- lokalne ceste	11,07%				
				- nerazvrstane ceste	47,04%				
			3	Cestovna gustoća (dužina cesta / površina područja)			1,248 km/ km ²		
			Elektroničke komunikacije	1	Broj postojećih baznih stanica na 100 stanovnika		0,045	HAKOM	

3.2.	ENERGETSKA INFRASTRUKTURA	Opskrba električnom energijom	Udio i duljina elektroopskrbnih vodova prema vrsti			PPUO HEP
			1	10/20 kV	56.921,00 m	
			2	110 kV	14.068,00 m	
			3	400 kV	13.372,00 m	
			4	ukupno	84.361,00 m	
3.3.	OPSKRBA VODOM I ODVODNJA OTPADNIH VODA	Opskrba pitkom i tehnološkom vodom	1	Duljina javne vodoopskrbne mreže	94.323,00 m	HRV. VODE
			1	Duljina kanalizacijske mreže	112.924,00 m	
		2	Broj uređaja za pročišćavanje otpadnih voda	nema		
4.	KORIŠTENJE I ZAŠTITA ZNAČAJNIH PROSTORA					
4.1.	KORIŠTENJE PRIRODNIH RESURSA	A. Poljoprivreda	1	Površina poljoprivrednog zemljišta	1.334,00 ha	PPUO
			2	Udio poljoprivrednog zemljišta	35,80%	
			3	Površina poljoprivrednog zemljišta po stanovniku	0,120 ha/st	
		B. Šumarstvo	1	Površina šumskog zemljišta	551,00 ha	
			2	Udio šumskog zemljišta	14,78%	
			3	Površina šumskog zemljišta po stanovniku	0,050 st/km ²	
C. Vode	1	Površine površinskih voda prema vrsti (jezero, ribnjak, umjetni bazeni, more ...)	nema			
	2	Udio površina površinskih voda u odnosu na površinu JLS/županije/države	nema			
	3	Dužina vodotoka	nema			
D. Morska obala	1	Morska obala – dužina obalne crte	nema			
E. Mineralne sirovine	1	Broj i površina eksploatacijskih polja po vrstama mineralnih sirovina	nema			
4.2.	ZAŠTIĆNE PRIRODNE VRIJEDNOSTI	Zaštićena područja prirode	1	Broj i površina zaštićenih objekata prirodnih vrijednosti prema vrsti	nema podataka	PPUO
			2	Broj i površina posebno zaštićenih područja (NATURA 2000)	nema	
4.3.	KULTURNA DOBARA	Struktura registriranih kulturnih dobara	1	Broj zaštićenih nepokretnih kulturnih dobara	6 R i 10 PR	PPUO
			2	Broj ili udio obnovljenih kulturnih dobara		podatci nisu dostupni
			3	Broj ili udio ugroženih kulturnih dobara		
4.4.	PODRUČJA POSEBNIH OBILJEŽJA	Područja potencijalnih prirodnih i drugih nesreća		* opisano u pisanom dijelu Izvješća		
5.	DOKUMENTI PROSTORNOG UREĐENJA					
5.1.	POKRIVENOST PROSTORNIH PLANOVA	Pokrivenost PP prema razini planova i izvješća	1	Broj donesenih PP	4	općina
			2	Broj donesenih izmjena i dopuna PP	4	općina
			3	Broj PP u izradi	1	općina
5.2.	PROVEDBA PROSTORNIH PLANOVA		1	Broj izdanih pojedinačnih akata prostornog uređenja po vrstama	2201	općina
5.3.	INSPEKCIJSKI NADZOR		1	Nadzor urbanističke inspekcije (broj rješenja)	-	
			2	Nadzor građevinske inspekcije (broj rješenja)	-	

III. ANALIZA IZRADE I PROVEDBE DOKUMENATA PROSTORNOGA UREĐENJA

1. Izrada dokumenata prostornoga uređenja

1.1. Strateški dokumenti prostornog uređenja Općine

Strateški dokument prostornog razvoja za područje Općine Brdovec je *Prostorni plan uređenja Općine Brdovec*. Prostornim planom uređenja Općine Brdovec (*Glasnik Općine Brdovec br. 9/05, 3/07, 5/08, 12/13*) propisana je izrada ukupno 25 planova užih područja (detaljnih i urbanističkih planova uređenja) i to:

1. Detaljni plan uređenja groblja u Brdovcu
2. Detaljni plan uređenja Sportsko-rekreacijske zone u Brdovcu
3. Detaljni plan uređenja Sportsko-rekreacijske zone Prudnica
4. Urbanistički plan uređenja dijela naselja Brdovec I
5. Urbanistički plan uređenja dijela naselja Brdovec II
6. Urbanistički plan uređenja dijela naselja Brdovec III
7. Urbanistički plan uređenja dijela naselja Brdovec IV
8. Urbanistički plan uređenja dijela naselja Prigorje Brdovečko I
9. Urbanistički plan uređenja dijela naselja Prigorje Brdovečko II
10. Urbanistički plan uređenja dijela naselja Prigorje Brdovečko III
11. Urbanistički plan uređenja dijela naselja Prigorje Brdovečko IV
12. Urbanistički plan uređenja dijela naselja Prigorje Brdovečko V
13. Urbanistički plan uređenja dijela naselja Prigorje Brdovečko VI
14. Urbanistički plan uređenja dijela naselja Laduč Gornji
15. Urbanistički plan uređenja poslovne zone Ključ
16. Urbanistički plan uređenja dijela naselja Drenje Brdovečko I
17. Urbanistički plan uređenja dijela naselja Drenje Brdovečko II
18. Urbanistički plan uređenja gospodarskog područja Savski Marof
19. Urbanistički plan uređenja dijela naselja Prudnica I
20. Urbanistički plan uređenja dijela naselja Prudnica II
21. Urbanistički plan uređenja poslovne zone Zdenci Brdovečki
22. Urbanistički plan uređenja dijela naselja Zdenci Brdovečki
23. Urbanistički plan uređenja dijela naselja Javorje
24. Urbanistički plan uređenja poslovne zone Javorje
25. Urbanistički plan uređenja eksploatacijskog polja „Savrščak“

1.2. Provedbeni prostorno-planski dokumenti

U međuvremenu je izrađeno 4 Urbanistička plana uređenja i to:

DPU Prigorje Brdovečko IV, *Glasnik Općine Brdovec* 1/12 i 2/13

DPU Brdovec I, *Glasnik općine Brdovec* 5/07

UPU Prigorje Brdovečko VI, *Glasnik Općine Brdovec* 5/12

UPU prigorje Brdovečko I, *Glasnik općine Brdovec* 3/14.

Detaljni planovi uređenja stavljeni su van snage tijekom 2012. (*Glasnik Općine Brdovec* 5/12) jer se temeljem njih provelo konačno uređenje prostora unutar obuhvata ova dva plana. Tri detaljna plana uređenja koja su propisana ID PPUO Brdovec trebat će se u slučaju potrebe njihove izrade (a što će se utvrditi usklađivanjem važećeg PPUO sa Zakonom) preimenovati u Urbanistički plan uređenja.

U nastavku su dati osnovni podatci o raznoj dokumentaciji izrađenoj za provođenje zahvata u prostoru Općine Brdovec od trenutka usvajanja posljednjeg *Izvjješća o stanju u prostoru Općine Brdovec* (2008).

	PROJEKT	izrađivač	datum	OPIS
1.	Stručna podloga za izdavanje LD i GP „Izmještanje državne ceste D225, dionica Zaprešić – Prigorje Brdovečko, u duljini od L=6,42 km“	VIA PLAN doo, Varaždin	Prosinac 2007	Projektom je predložena detaljnija trasa izmještanja dijela državne ceste D225.
2.	Studija o utjecaju na Okoliš Izmještanje dijela dionice državne ceste D-225, dionica Prigorje Brdovečko – Harmica (granica s RS) – sažetak za javni uvid od	VIA PLAN doo, Varaždin	Lipanj 2008	Javni uvid i rasprava održani od 16.03.2009 do 14.04.2009. a izlaganje dana 31.03.2009.
3.	Studija o utjecaju na Okoliš Izmještanje dijela dionice državne ceste D225, dionica Prigorje Brdovečko – Harmica (granica s RS)	VIA PLAN doo, Varaždin	Lipanj 2008	obavijest ZG županije o JU (klasa: 351-03/09-01/02, urbroj: 238/1-18-02-09-03 od 02.03.2009)
4.	Odvodnja fekalnih otpadnih voda općine Brdovec Odvodni podsustav naselja KLJUČ BRDOVEČKI – izvedbeni projekt, građevinski, knjiga A 100 (ZOP: OB-FK/2005, br. Projekta: 2830-012A/07)	IGH Zagreb	kolovoz 2008	Uz građevinski projekt izrađen i projekt elektrike i automatike Crpne stanice na glavnim kolektorima odvodnje fekalnih otpadnih voda naselja Ključ Brdovečki (I-0100) Popis izdanih dozvola: <ul style="list-style-type: none"> • Lokacijska dozvola Sustav odvodnje fekalnih otpadnih voda općine Brdovec - I faza (klasa: UP/1-350-05/2005-01/455, urbroj: 238-04-08/1-06-50 od 17.11.2006.; • Načelna dozvola Sustav odvodnje fekalnih otpadnih voda općine Brdovec - I faza: klasa: UP/1-361-03/2007-01/71, urbroj: 238-04-08/1-07-4 od 12.04.2007.; • Građevinska dozvola Odvodni podsustav naselja Ključ Brdovečki: klasa: UP/1-361-03/2008-01/270, urbroj: 238/1-18-10-08-2 od 25.03.2008. • Potvrda dopune glavnog projekta Odvodni podsustav naselja Ključ Brdovečki (klasa: 361-03/09-03/177, urbroj: 238/1-18-10-09-11 od 19.10.2009. Sve to usklađeno s dokumentacijom: <ul style="list-style-type: none"> • Stručna podloga za lokacijsku dozvolu Glavni kolektor odvodnje fekalnih otpadnih voda I faza (projekt br. 2830-047/05, travanj 2006) • Idejni projekt za načelnu dozvolu Glavni kolektor odvodnje fekalnih otpadnih voda I faza (projekt br. 2830-008/07, ožujak 2007) • Glavni projekt A 100, odvodni podsustav naselja Ključ Brdovečki (projekt br. 2830-012/07, ožujak 2007) • Glavni i izvedbeni projekt kućnih priključaka A100-KP odvodni podsustav naselja Ključ Brdovečki (projekt br. II-018/07, siječanj 2008) • Glavni projekt A 100 – dopuna Odvodni podsustav naselja Ključ Brdovečki (projekt br. 3530-010/09, ožujak 2009)
5.	Odvodnja fekalnih otpadnih voda općine Brdovec Odvodni podsustav naselja DRENJE BRDOVEČKO – izvedbeni projekt, građevinski, knjiga A 090 (ZOP: OB-FK/2005, br. Projekta: 2830-017A/07)	IGH Zagreb	rujan 2008	Uz građevinski projekt izrađen i projekt elektrike i automatike Crpne stanice na glavnim kolektorima odvodnje fekalnih otpadnih voda naselja Drenje Brdovečko (I-090) Popis izdanih dozvola: <ul style="list-style-type: none"> • Lokacijska dozvola Sustav odvodnje fekalnih otpadnih voda općine Brdovec - I faza (klasa: UP/1-350-05/2005-01/455, urbroj: 238-04-08/1-06-50 od 17.11.2006.; • Načelna dozvola Sustav odvodnje fekalnih otpadnih voda općine Brdovec - I faza: klasa: UP/1-361-03/2007-01/71, urbroj: 238-04-08/1-07-4 od 12.04.2007.; • Građevinska dozvola Odvodni podsustav naselja Drenje Brdovečko: klasa: UP/1-361-03/2008-01/271, urbroj: 238/1-18-10-08-4 od 29.04.2008. • Potvrda dopune glavnog projekta Odvodni podsustav naselja Drenje Brdovečko (klasa: 361-03/09-03/176, urbroj: 238/1-18-10-09-11 od 19.10.2009. •

				<p>Sve to <i>usklađeno s dokumentacijom</i>:</p> <ul style="list-style-type: none"> • Stručna podloga za lokacijsku dozvolu Glavni kolektor odvodnje fekalnih otpadnih voda I faza (projekt br. 2830-047/05, travanj 2006) • Idejni projekt za načelnu dozvolu Glavni kolektor odvodnje fekalnih otpadnih voda I faza (projekt br. 2830-008/07, ožujak 2007) • Glavni projekt A 090, odvodni podsustav naselja Drenje Brdovečko (projekt br. 2830-017/07, travanj 2007) • Glavni i izvedbeni projekt kućnih priključaka A090-KP odvodni podsustav naselja Drenje Brdovečko (projekt br. III-009/08, siječanj 2008) • Glavni projekt A 090 – dopuna Odvodni podsustav naselja Drenje Brdovečko (projekt br. 3530-014/09, Ožujak 2009)
6.	<p>Odvodnja fekalnih otpadnih voda općine Brdovec Odvodni podsustav naselja PRUDNICA – izvedbeni projekt, građevinski, knjiga A 080 (ZOP: OB-FK/2005, br. Projekta: 2830-020A/07)</p>	<p>IGH Zagreb</p>	<p>listopad 2008</p>	<p>Uz građevinski projekt izrađen i projekt elektrike i automatike Crpne stanice na glavnim kolektorima odvodnje fekalnih otpadnih voda naselja PRUDNICA (I-080) Popis <u>izdanih dozvola</u>:</p> <ul style="list-style-type: none"> • Lokacijska dozvola Sustav odvodnje fekalnih otpadnih voda općine Brdovec - I faza (klasa: UP/I-350-05/2005-01/455, urbroj: 238-04-08/1-06-50 od 17.11.2006.; • Načelna dozvola Sustav odvodnje fekalnih otpadnih voda općine Brdovec - I faza: klasa: UP/I-361-03/2007-01/71, urbroj: 238-04-08/1-07-4 od 12.04.2007.; • Građevinska dozvola Odvodni podsustav naselja Prudnica: klasa: UP/I-361-03/2008-01/272, urbroj: 238/1-18-10-08-4 od 24.04.2008. • Potvrda dopune glavnog projekta Odvodni podsustav naselja Prudnica (klasa: 361-03/09-03/223, urbroj: 238/1-18-10-09-11 od 19.10.2009. <p>Sve to <i>usklađeno s dokumentacijom</i>:</p> <ul style="list-style-type: none"> • Stručna podloga za lokacijsku dozvolu Glavni kolektor odvodnje fekalnih otpadnih voda I faza (projekt br. 2830-047/05, travanj 2006) • Idejni projekt za načelnu dozvolu Glavni kolektor odvodnje fekalnih otpadnih voda I faza (projekt br. 2830-008/07, ožujak 2007) • Glavni projekt A 080, odvodni podsustav naselja Prudnica (projekt br. 2830-020/07, svibanj 2007) • Glavni i izvedbeni projekt kućnih priključaka A080-KP odvodni podsustav naselja Prudnica (projekt br. III-010/08, veljača 2008) • Glavni projekt A 080 – dopuna Odvodni podsustav naselja Prudnica (projekt br. 3530-016/09, ožujak 2009)
7.	<p>Odvodnja fekalnih otpadnih voda općine Brdovec Odvodni podsustav naselja ZDENCI – izvedbeni projekt, građevinski, knjiga A 070 (ZOP: OB-FK/2005, br. Projekta: 2830-019A/07)</p>	<p>IGH Zagreb</p>	<p>studenj 2008</p>	<p>Uz građevinski projekt izrađen i projekt elektrike i automatike Crpne stanice na glavnim kolektorima odvodnje fekalnih otpadnih voda naselja Zdenci (I-070) Popis <u>izdanih dozvola</u>:</p> <ul style="list-style-type: none"> • Lokacijska dozvola Sustav odvodnje fekalnih otpadnih voda općine Brdovec - I faza (klasa: UP/I-350-05/2005-01/455, urbroj: 238-04-08/1-06-50 od 17.11.2006.; • Načelna dozvola Sustav odvodnje fekalnih otpadnih voda općine Brdovec - I faza: klasa: UP/I-361-03/2007-01/71, urbroj: 238-04-08/1-07-4 od 12.04.2007.; • Građevinska dozvola Odvodni podsustav naselja Zdenci: klasa: UP/I-361-03/2008-01/273, urbroj: 238/1-18-10-08-5 od 30.04.2008. • Potvrda dopune glavnog projekta Odvodni podsustav naselja Zdenci (klasa: 361-03/09-03/208, urbroj: 238/1-18-10-09-11 od 19.10.2009. <p>Sve to <i>usklađeno s dokumentacijom</i>:</p> <ul style="list-style-type: none"> • Stručna podloga za lokacijsku dozvolu Glavni kolektor odvodnje fekalnih otpadnih voda I faza (projekt br. 2830-047/05, travanj 2006)

				<ul style="list-style-type: none"> Idejni projekt za načelnu dozvolu Glavni kolektor odvodnje fekalnih otpadnih voda I faza (projekt br. 2830-008/07, ožujak 2007) Glavni projekt A 070, odvodni podsustav naselja Zdenci (projekt br. 2830-019/07, svibanj 2007) Glavni i izvedbeni projekt kućnih priključaka A070-KP odvodni podsustav naselja Zdenci (projekt br. I-011/08, veljača 2008) Glavni projekt A 070 – dopuna Odvodni podsustav naselja Zdenci (projekt br. 3530-023/09, travanj 2009)
8.	<p>Odvodnja fekalnih otpadnih voda općine Brdovec Odvodni podsustav naselja JAVORJE – izvedbeni projekt, građevinski, knjiga A 060 (ZOP: OB-FK/2005, br. Projekta: 2830-034A/07)</p>	IGH Zagreb	Prosinac 2008	<p>Uz građevinski projekt izrađen i projekt elektrike i automatike Crpne stanice na glavnim kolektorima odvodnje fekalnih otpadnih voda naselja Javorje (I-060) Popis <u>izdanih dozvola</u>:</p> <ul style="list-style-type: none"> Lokacijska dozvola Sustav odvodnje fekalnih otpadnih voda općine Brdovec - I faza (klasa: UP/I-350-05/2005-01/455, urbroj: 238-04-08/1-06-50 od 17.11.2006.; Načelna dozvola Sustav odvodnje fekalnih otpadnih voda općine Brdovec - I faza: klasa: UP/I-361-03/2007-01/71, urbroj: 238-04-08/1-07-4 od 12.04.2007.; Građevinska dozvola Odvodni podsustav naselja Javorje: klasa: UP/I-361-03/2008-01/278, urbroj: 238/1-18-10-08-5 od 14.04.2008 Potvrda dopune Glavnog projekta Odvodni podsustav naselja Javorje, klasa: 361-03/09-03/207, urbroj: 238/1-18-10-09-11 od 12.10.2009. <p>Sve to <u>usklađeno s dokumentacijom</u>:</p> <ul style="list-style-type: none"> Stručna podloga za lokacijsku dozvolu Glavni kolektor odvodnje fekalnih otpadnih voda I faza (projekt br. 2830-047/05, travanj 2006) Idejni projekt za načelnu dozvolu Glavni kolektor odvodnje fekalnih otpadnih voda I faza (projekt br. 2830-008/07, ožujak 2007) Glavni projekt A 060, odvodni podsustav naselja Javorje (projekt br. 2830-034/07, rujn 2007) Glavni i izvedbeni projekt kućnih priključaka A060-KP odvodni podsustav naselja Javorje (projekt br. I-012/08, veljača 2008) Glavni projekt A 030 – dopuna Odvodni podsustav naselja Javorje (projekt br. 3530-028/09, travanj 2009)
9.	<p>Odvodnja fekalnih otpadnih voda općine Brdovec Odvodni podsustav naselja BRDOVEC – izvedbeni projekt, građevinski, knjiga A 010 (ZOP: OB-FK/2005, br. Projekta: 2830-035A/07)</p>	IGH Zagreb	siječanj 2009	<p>Uz građevinski projekt izrađen i projekt elektrike i automatike Crpne stanice na glavnim kolektorima odvodnje fekalnih otpadnih voda naselja Brdovec (I-010) Popis <u>izdanih dozvola</u>:</p> <ul style="list-style-type: none"> Lokacijska dozvola Sustav odvodnje fekalnih otpadnih voda općine Brdovec - I faza (klasa: UP/I-350-05/2005-01/455, urbroj: 238-04-08/1-06-50 od 17.11.2006.; Načelna dozvola Sustav odvodnje fekalnih otpadnih voda općine Brdovec - I faza: klasa: UP/I-361-03/2007-01/71, urbroj: 238-04-08/1-07-4 od 12.04.2007.; Građevinska dozvola Odvodni podsustav naselja Brdovec: klasa: UP/I-361-03/2008-01/279, urbroj: 238/1-18-10-08-4 od 25.08.2008. Potvrda dopune glavnog projekta Odvodni podsustav naselja Brdovec (klasa: 361-03/09-03/343, urbroj: 238/1-18-10-09-7 od 02.12.2009. <p>Sve to <u>usklađeno s dokumentacijom</u>:</p> <ul style="list-style-type: none"> Stručna podloga za lokacijsku dozvolu Glavni kolektor odvodnje fekalnih otpadnih voda I faza (projekt br. 2830-047/05, travanj 2006) Idejni projekt za načelnu dozvolu Glavni kolektor odvodnje fekalnih otpadnih voda I faza (projekt br. 2830-008/07, ožujak 2007) Glavni projekt A 010, odvodni podsustav naselja Brdovec (projekt br. 2830-035/07, rujn 2007)

				<ul style="list-style-type: none"> • Glavni i izvedbeni projekt kućnih priključaka A010-KP odvodni podsustav naselja Brdovec (projekt br. III-013/08, rujan 2008) • Glavni projekt A 010 – dopuna Odvodni podsustav naselja Brdovec (projekt br. 3530-030/09, svibanj 2009)
10.	Idejni projekt Izmještanje dijela dionice državne ceste D-225, dionica Prigorje Brdovečko – Harmica (granica s RS) 113-09, knjiga I	VIA PLAN doo Varaždin	Prosinac 2009	
11.	<p>Odvodnja fekalnih otpadnih voda općine Brdovec Odvodni podsustav naselja PRIGORJE</p> <p>– izvedbeni projekt, građevinski, knjiga A 020 (ZOP: OB-FK/2005, br. Projekta: 2830-036A/07)</p>	IGH Zagreb	veljača 2010	<p>Uz građevinski projekt izrađen i projekt elektrike i automatike Crpne stanice na glavnim kolektorima odvodnje fekalnih otpadnih voda naselja Prigorje (I-020)</p> <p>Popis izdanih dozvola:</p> <ul style="list-style-type: none"> • Lokacijska dozvola Sustav odvodnje fekalnih otpadnih voda općine Brdovec - I faza (klasa: UP/I-350-05/2005-01/455, urbroj: 238-04-08/1-06-50 od 17.11.2006.; • Načelna dozvola Sustav odvodnje fekalnih otpadnih voda općine Brdovec - I faza: klasa: UP/I-361-03/2007-01/71, urbroj: 238-04-08/1-07-4 od 12.04.2007.; • Građevinska dozvola Odvodni podsustav naselja Prigorje: klasa: UP/I-361-03/2008-01/275, urbroj: 238/1-18-10-08-5 od 05.09.2008 <p>Sve to usklađeno s dokumentacijom:</p> <ul style="list-style-type: none"> • Stručna podloga za lokacijsku dozvolu Glavni kolektor odvodnje fekalnih otpadnih voda I faza (projekt br. 2830-047/05, travanj 2006) • Idejni projekt za načelnu dozvolu Glavni kolektor odvodnje fekalnih otpadnih voda I faza (projekt br. 2830-008/07, ožujak 2007) • Glavni projekt A 020, odvodni podsustav naselja Prigorje (projekt br. 2830-036/07, rujan 2007) • Glavni i izvedbeni projekt kućnih priključaka A020-KP odvodni podsustav naselja Prigorje (projekt br. I-009/08, travanj 2009) • Glavni projekt A 020 – dopuna Odvodni podsustav naselja Prigorje (projekt br. 3530-041/09, srpanj 2009)
12.	<p>Odvodnja fekalnih otpadnih voda općine Brdovec Odvodni podsustav naselja Laduč</p> <p>– izvedbeni projekt, građevinski, knjiga A 030 (ZOP: OB-FK/2005, br. Projekta: 2830-037A/07)</p>	IGH Zagreb	Ožujak 2010	<p>Uz građevinski projekt izrađen i projekt elektrike i automatike Crpne stanice na glavnim kolektorima odvodnje fekalnih otpadnih voda naselja Laduč (I-030)</p> <p>Popis izdanih dozvola:</p> <ul style="list-style-type: none"> • Lokacijska dozvola Sustav odvodnje fekalnih otpadnih voda općine Brdovec - I faza (klasa: UP/I-350-05/2005-01/455, urbroj: 238-04-08/1-06-50 od 17.11.2006.; • Načelna dozvola Sustav odvodnje fekalnih otpadnih voda općine Brdovec - I faza: klasa: UP/I-361-03/2007-01/71, urbroj: 238-04-08/1-07-4 od 12.04.2007.; • Građevinska dozvola Odvodni podsustav naselja Laduč: klasa: UP/I-361-03/2008-01/276, urbroj: 238/1-18-10-08-6 od 25.08.2008 <p>Sve to usklađeno s dokumentacijom:</p> <ul style="list-style-type: none"> • Stručna podloga za lokacijsku dozvolu Glavni kolektor odvodnje fekalnih otpadnih voda I faza (projekt br. 2830-047/05, travanj 2006) • Idejni projekt za načelnu dozvolu Glavni kolektor odvodnje fekalnih otpadnih voda I faza (projekt br. 2830-008/07, ožujak 2007) • Glavni projekt A 030, odvodni podsustav naselja Laduč (projekt br. 2830-037/07, rujan 2007) • Glavni i izvedbeni projekt kućnih priključaka A030-KP odvodni podsustav naselja Laduč (projekt br. II-010/2009, lipanj 2009) • Glavni projekt A 030 – dopuna odvodni podsustav naselja Laduč (projekt br. 3530-050/09, studeni 2009)

13.	<p>Odvodnja fekalnih otpadnih voda općine Brdovec Odvodni podsustav naselja ŠENKOVEC – izvedbeni projekt, građevinski, knjiga A 040 (ZOP: OB-FK/2005, br. Projekta: 2830-038A/07)</p>	IGH Zagreb	svibanj 2010	<p>Uz građevinski projekt izrađen i projekt elektrike i automatike Crpne stanice na glavnim kolektorima odvodnje fekalnih otpadnih voda naselja Šenkovec (I-040) Popis <u>izdanih dozvola</u>:</p> <ul style="list-style-type: none"> • Lokacijska dozvola Sustav odvodnje fekalnih otpadnih voda općine Brdovec - I faza (klasa: UP/I-350-05/2005-01/455, urbroj: 238-04-08/1-06-50 od 17.11.2006.; • Načelna dozvola Sustav odvodnje fekalnih otpadnih voda općine Brdovec - I faza: klasa: UP/I-361-03/2007-01/71, urbroj: 238-04-08/1-07-4 od 12.04.2007.; • Građevinska dozvola Odvodni podsustav naselja Šenkovec: klasa: UP/I-361-03/2008-01/274, urbroj: 238/1-18-10-08-5 od 31.10.2008. • Potvrda dopune glavnog projekta Odvodni podsustav naselja Šenkovec (klasa: 361-03/09-03/405, urbroj: 238/1-18-10-10-07 od 02.03.2010. <p>Sve to <u>usklađeno s dokumentacijom</u>:</p> <ul style="list-style-type: none"> • Stručna podloga za lokacijsku dozvolu Glavni kolektor odvodnje fekalnih otpadnih voda I faza (projekt br. 2830-047/05, travanj 2006) • Idejni projekt za načelnu dozvolu Glavni kolektor odvodnje fekalnih otpadnih voda I faza (projekt br. 2830-008/07, ožujak 2007) • Glavni projekt A 040, odvodni podsustav naselja Šenkovec (projekt br. 2830-035/07, rujan 2007) • Glavni i izvedbeni projekt kućnih priključaka A 040-KP odvodni podsustav naselja Šenkovec (projekt br. III-011/09, srpanj 2009) • Glavni projekt A 040 – dopuna Odvodni podsustav naselja Brdovec (projekt br. 3530-060/09, studeni 2009)
14.	<p>Odvodnja fekalnih otpadnih voda općine Brdovec Odvodni podsustav naselja HARMICA I VUKOVO SELO – izvedbeni projekt, građevinski, knjiga A 050 (ZOP: OB-FK/2005, br. Projekta: 2830-039A/07)</p>	IGH Zagreb	lipanj 2010	<p>Uz građevinski projekt izrađen i projekt elektrike i automatike Crpne stanice na glavnim kolektorima odvodnje fekalnih otpadnih voda naselja Harmica i Vukovo selo (I-050) Popis <u>izdanih dozvola</u>:</p> <ul style="list-style-type: none"> • Lokacijska dozvola Sustav odvodnje fekalnih otpadnih voda općine Brdovec - I faza (klasa: UP/I-350-05/2005-01/455, urbroj: 238-04-08/1-06-50 od 17.11.2006.; • Načelna dozvola Sustav odvodnje fekalnih otpadnih voda općine Brdov • ec - I faza: klasa: UP/I-361-03/2007-01/71, urbroj: 238-04-08/1-07-4 od 12.04.2007.; • Građevinska dozvola Odvodni podsustav naselja Harmica i Vukovo selo: klasa: UP/I-361-03/2008-01/277, urbroj: 238/1-18-10-08-5 od 31.10.2008. • Potvrda dopune glavnog projekta Odvodni podsustav naselja Harmica i Vukovo selo (klasa: 361-03/09-03/34, urbroj: 238/1-18-10-10-08 od 26.04.2010. <p>Sve to <u>usklađeno s dokumentacijom</u>:</p> <ul style="list-style-type: none"> • Stručna podloga za lokacijsku dozvolu Glavni kolektor odvodnje fekalnih otpadnih voda I faza (projekt br. 2830-047/05, travanj 2006) • Idejni projekt za načelnu dozvolu Glavni kolektor odvodnje fekalnih otpadnih voda I faza (projekt br. 2830-008/07, ožujak 2007) • Glavni projekt A 050, odvodni podsustav naselja Harmica i Vukovo selo (projekt br. 2830-039/07, rujan 2007) • Glavni i izvedbeni projekt kućnih priključaka i priključnih kanala fekalne odvodnje u općini Brdovec Odvodni podsustav naselja Harmica i Vukovo selo (projekt br. III-012/09, srpanj 2009) • Glavni projekt A 050 – dopuna Odvodni podsustav naselja Harmica i Vukovo selo (projekt br. 3530-069/09, studeni 2009)

15.	<p>Lokacijska dozvola za „Izmještanje dijela dionice državne ceste D-225, dionica Prigorje Brdovečko – Harmica (granica s RS)</p> <p>Prema idejnom projektu 113-09 koji sadrži građevinski projekt, Projekt javne rasvjete na raskrižjima (Elektrakov, VŽ TD 301/10), Izmještanje i zaštita TK kapaciteta (Elektrakov, VŽ 101/10), Zaštita i izmještanje elektroinstalacija (Elektrakov, VŽ TD 201/10), Zaštita i izmještanje plinskih instalacija (Plin inženjering, ZG 0256-F-000-A03), Izmještanje i zaštita vodovoda i kanalizacije (Via Plan, Varaždin 113-09-knjiga II.5)</p>	<p>Ministarstvo ZOPUG</p> <p>VIA PLAN doo Varaždin</p>	<p>14.10. 2010.</p>	<p>Klasa: UP/I-350-05/10-01/29; 531-06-10-19 NK</p> <p>Duljina 4,77 km s priključnim cestama u duljini od 2,70 km</p>
16.	<p>Uređenje ulica i križanja na području općine Brdovec</p> <p>Idejno rješenje</p>	<p>Hršak & Hršak Zagreb</p>	<p>Listopad 2013</p>	<p>TD 189/13</p>

2. Provedba dokumenata prostornoga uređenja

Provedba dokumenata prostornog uređenja (Prostornog plana uređenja Općine Brdovec, i donesenih detaljnijih planova uređenja) ostvaruje se kroz donošenje odgovarajućih akata prostornog uređenja za provođenje određenih zahvata u prostoru. Trenutno se najviše akata donosi za zahvate vezane za komunalnu infrastrukturu.

2.1. Pojedinačni akti prostornog uređenja

Kako je u tijeku legalizacija bespravno izgrađenih građevina broj zaprimljenih zahtjeva za izdavanje akta sa dozvolom za gradnju građevina je 2201.

2.2. Inspekcijski nadzor

Na području Općine Brdovec nije bilo potrebe za provođenje inspekcijskog nadzora.

3. Provedba drugih razvojnih i programskih dokumenata

Općina Brdovec je 2011. g. naručila izradu elaborata: *Akcijski Plan Energetski Održivog Razvitka Općine Brdovec* od Regionalne energetske Agencije Sjeverozapadne Hrvatske. Temeljem ovog dokumenta Općina Brdovec je pokazala da se odgovorno opredijelila za energetski održiv razvitak općine na načelima energetske učinkovitosti, održive gradnje i korištenja obnovljivih izvora energije kroz sljedeće aktivnosti:

- *Stalnu provedbu programa i projekata energetske učinkovitosti i korištenja obnovljivih izvora energije u zgradama u vlasništvu Općine*
- *provedbu mjera, projekata i programa energetske učinkovitosti u sektoru javne rasvjete na području Općine*
- *planiranje razvitka grada na načelima energetske-ekološke održivosti*
- *stalne informativno-edukativne aktivnosti i kampanje o načinima povećanja energetske učinkovitosti i smanjenja emisija CO₂ za podizanje svijesti o nužnosti štednje energije u svim segmentima života i rada*
- *potporu programima i inicijativama raznih fizičkih i pravnih subjekata u cilju većeg korištenja obnovljivih izvora energije.*

Općina Brdovec je jedna od prvih hrvatskih općina koja je 15.11.2011. godine pristupila Sporazumu gradonačelnika (*Covenant of Mayors*), velikoj inicijativi Europske komisije pokrenutoj u siječnju 2008. godine s ciljem povezivanja europskih općina, gradova i regija u trajnu mrežu za razmjenu iskustava u poboljšanju energetske učinkovitosti urbanih sredina i smanjenje emisija CO₂ za više od 20% (na koliko obvezuje Prijedlog Europske energetske politike iz 2007. godine). Akcijski plan (*Sustainable Energy Action Plan*), u skladu s obvezama preuzetim potpisivanjem Sporazuma gradonačelnika, obuhvaća 6 glavnih koraka unutar Procesu izrade, provedbe i praćenja Akcijskog plana održivog energetskog razvitka Općine Brdovec:

- *pripreme radnje za pokretanje Procesu (politička volja, koordinacija, stručni resursi, dionici i dr.)*
- *izrada Akcijskog plana energetski održivog razvitka Općine Brdovec (u daljnjem tekstu Akcijski plan)*
- *prihvatanje Akcijskog plana kao službenog, provedbenog dokumenta Općine Brdovec*
- *provedba identificiranih mjera i aktivnosti prema definiranom rasporedu i vremenskom okviru*
- *praćenje i kontrola provedbe identificiranih mjera*
- *priprema izvještaja za Europsku komisiju o realiziranim projektima u vremenskim intervalima od 2 godine.*

Vrlo važni dijelovi ovog Akcijskog plana odnose se na plan poticanja korištenja obnovljivih izvora energije i primjene mjera energetske učinkovitosti kod svih fizičkih i pravnih osoba na području Općine, kao i detaljan pregled mogućnosti, izvora i mehanizama financiranja provedbe predloženih mjera. Stalno praćenje i kontrola ostvarenja ovog *Akcijskog Plana* su odličan preduvjet za uspostavu sustava praćenja potrošnje energije na području Općine Brdovec i provedbu uspješnih projekata.

4. Provedba zaključaka, smjernica i preporuka iz prethodnog Izvješća o stanju u prostoru jedinice lokalne samouprave

Većina zaključaka, smjernica i preporuka iz prethodnog *Izvješća o stanju u prostoru općine Brdovec* provodi se kroz odredbe za provođenje do sada izrađenih i usvojenih prostorno-planskih dokumenata i na temelju njih izrađene projektne dokumentacije za različite zahvate unutar prostora općine Brdovec.

IV. PREPORUKE ZA UNAPRJEĐENJE ODRŽIVOG RAZVOJA U PROSTORU S PRIJEDLOGOM PRIORITETNIH AKTIVNOSTI**1. Potrebe, mogućnosti i ograničenja daljnjeg održivog razvoja u prostoru jedinice lokalne samouprave obzirom na okolnosti, sektorska opterećenja i izazove**

S obzirom na svoj položaj (granična jedinica lokalne samouprave prema drugoj državi EU – Sloveniji, riječna zaravan uz rijeku Savu s Marijagoričkim prigorjem na sjeveru) općina Brdovec ima velike mogućnosti za razvoj i unaprjeđenje korištenja održivih izvora električne energije. Ta činjenica je u dosadašnjoj prostorno-planskoj dokumentaciji spomenuta samo kao zamisao bez posebnih preporuka i prijedloga za njihovo poticanje. Isto se odnosi na zanemarivanje i potrebu gradnje cisterni za skupljanje oborinske vode koja bi se mogla koristiti za sanitarne i tehničke potrebe i na taj način bi se smanjila potrošnja pitke vode iz sustava javne vodoopskrbe. Posebice se to odnosi na korištenje kišnice u poljodjelske namjene.

2. Ocjena potrebe izrade novih i/ili izmjene i dopune postojećih dokumenata prostornoga uređenja na razini jedinice lokalne samouprave

Kako je početkom 2014. godine stupio novi *Zakon o prostornom uređenju* i *Zakon o gradnji* (NN 153/13), to su se stvorile sve zakonske i stručne pretpostavke da se uskoro pristupi temeljitim *Izmjenama i dopunama PPUO Brdovec* kojima bi se utvrdile daljnje smjernice za razvoj i unaprjeđenje života i gospodarskih djelatnosti u Općini kao i detaljno razgraničilo građevno područje na stvarno izgrađeni i neizgrađeni (uređeni i neuređeni) dio. Time bi se stvorile potrebne pretpostavke za određivanje područja unutar građevnih područja za koje će biti nužno izraditi odgovarajuće Urbanističke planove uređenja kako bi se prema Zakonu o prostornom uređenju i Zakonu o gradnji mogli izdavati propisani dokumenti za gradnju građevina. Ovim *Izmjenama i dopunama* svakako treba provjeriti opravdanost do sada planiranih, a još uvijek neurađenih i usvojenih detaljnijih planova uređenja, odnosno predložiti neke druge vrste dokumentacije čije su potrebe zasnovane na potpuno novim promišljanjima i usklađenosti sa svim ostalim Zakonskim aktima i podaktima koji iz njih proizlaze.

3. Prijedlog aktivnosti za unaprjeđenje održivog razvoja u prostoru

Upravo navedenom i propisanom prostorno-planskom dokumentacijom, odnosno njihovim odredbama za provođenje trebalo bi se osigurati provedivost i unaprjeđenje dosadašnjih djelovanja u smjeru očuvanja i unaprjeđenja održivog razvoja u prostoru općine Brdovec.

V. IZVORI PODATAKA**REPUBLIKA HRVATSKA**

- *Strategija prostornog uređenja Republike Hrvatske; Ministarstvo prostornog uređenja, graditeljstva i stanovanja - donio Zastupnički dom Sabora Republike Hrvatske 27. lipnja 1997. godine*
- *Odluka o izmjenama i dopunama Strategije prostornog uređenja Republike Hrvatske, Ministarstvo graditeljstva i prostornog uređenja - donio Hrvatski sabor 14. lipnja 2013. godine.*
- *Program prostornog uređenja Republike Hrvatske, NN 50/99*
- *Odluka o izmjeni i dopuni Programa prostornog uređenja Republike Hrvatske, NN 84/13*
- *Strategija regionalnog razvoja Republike Hrvatske, 2011. - 2013., Ministarstvo regionalnog razvoja, šumarstva i vodnoga gospodarstva, svibanj 2010. godine*
- *Strategija energetskog razvoja Republike Hrvatske, NN 130/09*
- *Strategija održivog razvitka Republike Hrvatske, NN 30/09*
- *Strategija i akcijski plan zaštite biološke i krajobrazne raznolikosti Republike Hrvatske, NN 143/08*
- *Strategija gospodarenja otpadom Republike Hrvatske, NN 130/05*
- *Plan gospodarenja otpadom u Republici Hrvatskoj za razdoblje 2007. - 2015. godine, NN 85/07, 126/10 i 31/11*
- *Nacionalna strategija zaštite okoliša, NN 46/02*
- *Popis stanovništva, kućanstava i stanova 31. ožujka 2001. godine, Državni zavod za statistiku, lipanj 2002. godine*
- *Popis stanovništva, kućanstava i stanova 31. ožujka 2011. godine, Državni zavod za statistiku, 17. prosinca 2012. godine*

ZAGREBAČKA ŽUPANIJA

- *Prostorni plan Zagrebačke županije, Glasnik Zagrebačke županije 3/02, 6/02, 8/05, 8/07, 4/10, 10/11, 14/12"*
- *Izvješće o stanju okoliša u Zagrebačkoj županiji za razdoblje 2008.-2012., travanj 2013.*
- *Plan gospodarenja otpadom Zagrebačke županije, kolovoz 2011.*
- *Program zaštite okoliša Zagrebačke županije, listopad 2003.*
- *Izvješće o provedbi zaštite i poboljšanja kakvoće zraka u Zagrebačkoj županiji, prosinac 2010.*
- *Plan intervencija u zaštiti okoliša Zagrebačke županije, rujan 2006.*
- *Program zaštite i poboljšanja kakvoće zraka u Zagrebačkoj županiji, rujan 2007.*
- *Plan zaštite i spašavanja Zagrebačke županije, prosinac 2011.*
- *Županijska razvojna strategija Zagrebačke županije 2011.-2013., ožujak 2011.*
- *Razvoj seoskog turizma u Zagrebačkoj županiji 2010-2014,*

OPĆINA BRDOVEC

DOKUMENTI PROSTORNOG UREĐENJA

- *Prostorni plan uređenja općine Brdovec, Glasnik Općine Brdovec br. 9/05, 3/07, 5/08, 12/13, Arhitektonski fakultet Sveučilišta u Zagrebu, Zavod za urbanizam, prostorno planiranje i pejzažnu arhitekturu*

DOKUMENTI PRAĆENJA STANJA U PROSTORU

- *Izvešće o stanju u prostoru Općine Brdovec 2003-2007., Arhitektonski fakultet Sveučilišta u Zagrebu, Zavod za urbanizam, prostorno planiranje i pejzažnu arhitekturu*

OSTALO:

- *Zakon o prostornom uređenju, NN 153/13*
- *Pravilnik o sadržaju i obveznim prostornim pokazateljima izvješća o stanju u prostoru, NN 117/2012*
- *Zakon o područjima županija, gradova i općina u Republici Hrvatskoj, NN 86/06, 125/06, 16/07, 95/08, 46/10 i 145/10*
- *Zakon o zaštiti i očuvanju kulturnih dobara, NN 69/99, 151/03, 157/03, 87/09, 88/10, 61/11, 25/12, 136/12 i 157/13*
- *Zakon o zaštiti prirode, NN 70/05, 139/08, 57/11 i 80/13*
- *Zakon o zaštiti okoliša, NN 80/13*
- *Zakon o poljoprivrednom zemljištu, NN 152/08, 21/10 i 63/11*
- *Zakon o šumama, NN 140/05, 82/06, 129/08, 80/10, 124/10, 25/12, 68/12 i 148/13*
- *Zakon o vodama, NN 153/09, 130/11, 56/13 i 14/14*
- *Zakon o cestama, NN 84/11, 22/13, 54/13 i 148/13*
- *Odluka o razvrstavanju javnih cesta, NN 44/12*
- *Zakon o komunalnom gospodarstvu, NN 36/95, 70/97, 128/99, 57/00, 129/00, 59/01, 26/03 - pročišćeni tekst, 82/04, 110/04 - uredba, 178/04, 38/09, 79/09, 49/11, 144/12, 94/13 i 153/13*
- *Uredba o klasifikaciji voda, NN 77/98 i 137/08*
- *Zakon o elektroničkim komunikacijama, NN 73/08, 90/11, 133/12, 80/13 i 71/14*
- *Zakon o zaštiti od buke, NN 30/09, 55/13 i 153/13*
- *Zakon o zaštiti zraka, NN 130/11 i 47/14*
- *Zakon o otpadu, (NN 178/04., 153/05., 111/06., 60/08. i 87/09.)*
- *Zakon o zaštiti i spašavanju, NN 174/04, 79/07, 38/09 i 127/10*
- *Zakon o zaštiti od požara, NN 92/10.*
- *Uredba o proglašenju ekološke mreže, NN 109/07*
- *Uredba o ekološkoj mreži, NN 124/13*

OPĆINSKO VIJEĆE

Na temelju članka točka 6. Zakona o lokalnim izborima („Narodne novine“, broj 144/12) i članka 39. Statuta Općine Brdovec (Glasnik Općine Brdovec br. 03/13) Općinsko vijeće Općine Brdovec na 14. sjednici, održanoj 25.11.2014. donosi

ZAKLJUČAK

o stavljanju vijećničkog mandata u mirovanje iz osobnih razloga i početku obnašanja dužnosti zamjenika vijećnika

I.

Prima se na znanje izvješće Mandatne komisije o stavljanju u mirovanje mandata Zorana Nekića iz Brdovca, Ulica Ilije Gregorića 51, rođ.: 10.02.1967., OIB: 76768847675, koji svoj mandat u Općinskom vijeću Općine Brdovec stavlja u mirovanje iz osobnih razloga.

II.

SOCIJALDEMOKRATSKA PARTIJA HRVATSKE–SDP i HRVATSKA STRANKA UMIROVLJENIKA–HSU na temelju dobivenih 8 mandata za kandidacijsku listu, na lokalnim izborima 2013., dogovorno određuju zamjenika vijećniku koji je svoj mandat stavio u mirovanje na način da mu je zamjenik;

- VINKO MEDVID; HRVAT; ZDENCI BRDOVEČKI, ULICA VIDA NORŠIĆA-ČEKULJA 20/A; rođ. 01.04.1974; OIB: 49395872333.

kojem kao zamjeniku pripadaju sva prava sukladno odredbama zakona.

III.

Utvrđuje se da mirovanje mandata imenovanom vijećniku počinje teći od dana dostave pisanog zahtjeva sukladno pravilima o dostavi propisanim Zakonom o općem upravnom postupku što je 10.11.2014.

IV.

Ovaj zaključak stupa na snagu danom donošenja, a objavit će se u “Glasniku Općine Brdovec”.

Klasa: 021-05/14-10/05-14
Urbroj: 238/03-03/07-14-5

PREDSJEDNIK OPĆINSKOG VIJEĆA
OPĆINE BRDOVEC
Damir Slavnović, dipl. ing., v.r.

OPĆINSKO VIJEĆE

Na temelju članka 28. stavak 1. alineja 1. Zakona o zaštiti i spašavanju (NN br. 174/04, 79/07, 38/09 i 127/10), i članka 32. Statuta općine Brdovec (Glasnik Općine Brdovec br. 3/13) Općinsko vijeće Općine Brdovec, na 15. sjednici održanoj dana 16.12.2014., donosi

ZAKLJUČAK

o usvajanju Analize stanja zaštite i spašavanja na području općine Brdovec za 2014.g. i donošenju Smjernica za organizaciju i razvoj sustava zaštite i spašavanja na području općine Brdovec za 2015. godinu

I

Usvaja se Analiza stanja zaštite i spašavanja na području općine Brdovec u 2014. godini koja je sastavni dio ovog zaključka.

II

Donose se Smjernice za organizaciju i razvoj sustava zaštite i spašavanja na području općine Brdovec za 2015. godinu.

III

Ovaj Zaključak stupa na snagu danom donošenja, a objavljuje se u Glasniku Općine Brdovec.

Klasa: 021-05/14-10/05-15
Urbroj: 238/03-03/07-14-4

PREDSJEDNIK OPĆINSKOG VIJEĆA
OPĆINE BRDOVEC
Damir Slavnović, dipl.ing., v.r.

**ANALIZA STANJA SUSTAVA ZAŠTITE I
SPAŠAVANJA NA PODRUČJU OPĆINE
BRDOVEC U 2014.g.**

Sukladno članku 28. stavak 1. Zakona o zaštiti i spašavanju (NN br. 174/04, 79/07, 38/09 i 127/10) predstavničko tijelo jedinice lokalne i područne (regionalne) samouprave u obvezi je najmanje jedanput godišnje, ili pri donošenju proračuna, razmatrati stanje zaštite i spašavanja, te donijeti smjernice za organizaciju i razvoj sustava zaštite i spašavanja na svom području.

Procjenu ugroženosti stanovništva, materijalnih i kulturnih dobara i okoliša od katastrofa i velikih nesreća područja Općine Brdovec i Plan zaštite i spašavanja usvojilo je Odlukom Općinsko vijeće na 21. sjednici dana 10.5.2011. (KLASA: 021-05/11-10/02-21, URBROJ: 238/03-01/01-11/05).

Razmatranje stanja kao prvi korak podrazumijeva raščlambu Procjene ugroženosti stanovništva, materijalnih i kulturnih dobara i okoliša od katastrofa i velikih nesreća područja Općine Brdovec, koja procjenjuje moguće oblike opasnosti te njene posljedice na stanovništvo, materijalna i kulturna dobra.

Iz navedene Procjene ugroženosti vidljivo je da je područje Općine Brdovec ugroženo mogućim opasnostima i prijetnjama navedenih prirodnih i civilizacijskih katastrofa, a posebno je ugroženo poplavama (vodotoci rijeke Sava i rijeke Sutla s nekoliko kratkih pritoka bujičnog karaktera), požara otvorenog prostora (nekontrolirano i nepažljivo spaljivanje otpada na otvorenim poljoprivrednim površinama), drugim prirodnim nepogodama, poput, klizišta/odroni, olujnih vjetrova orkanske snage, poledice, tuča, dugotrajne suše, te obilne padaline u koje onemogućavaju normalno odvijanje života, nuklearnim nesrećama (na udaljenosti cca 40 km od sjedišta Općine Brdovec nalazi se NE Krško), istjecanjem opasnih tvari u mjestima posebne ugroženosti (mogućnost zagađenja opasnim tvarima, iz gospodarskih objekata i transportnih sredstava, vodotoka i izvora pitke vode) te epidemiološkim i sanitarnim opasnostima.

U provođenju aktivnosti zaštite i spašavanja prvenstveno se angažiraju vlastite snage i pravne osobe, službe i udruge koje su u okviru svoje djelatnosti bave određenim vidovima zaštite i spašavanja sa ljudstvom i materijalno-tehničkim sredstvima i opremom, a to su:

- Stožer zaštite i spašavanja Općine Brdovec koji broji šest članova
 - Vlastiti komunalni pogon Općine Brdovec
 - Vatrogasna zajednica Općine Brdovec sa 9 Dobrovoljnih vatrogasnih društava (DVD Brdovec, DVD Drenje, DVD Harmica, DVD Ključ, DVD Laduč, DVD Prigorje, DVD Šenkovec kao središnja vatrogasna postrojba, DVD Vukovo Selo i DVD Zdenci)
 - Zdravstvene ambulante u Brdovcu, Prigorju Brdovečkom i Šenkovcu
 - Policijska postaja Zaprešić
 - Crveni Križ- Zaprešić
 - Veterinarska stanica Zaprešić
 - Komunalno poduzeće Zaprešić d.o.o., Zaprešić, Pavla Lončara 2
 - HEP – Distribucija, DP Elektra Zagreb, pogon Zaprešić
 - Plinacro d.o.o. sektor transporta plina, dispečerski centar Zagreb
 - Gradska plinara Zagreb d.o.o.
 - Zaprešić d.d., Služba opskrbe vodom
 - Centar za socijalnu skrb Zagreb, Ispostava Zaprešić
 - Hitna služba - Zaprešić
 - Obrt za autoprijevozništvo, zemljane radove i cestogradnju, Bruno Kovačić

- Seoski turizam "Stara preša", Stjepan Jakševac
- Lovačko društvo "Srtnjak" Prigorje Brdovečko, Zdenačka 150 (Željko Pasarić i Stjepan Topol)
- AEKS d.o.o.-ovlaštena za otklanjanje posljedica nastalih u slučajevima iznenadnog zagađenja
 - GSS Zagreb
 - Radio klub Brdovec
 - Trgovina „TISI“, Zagrebačka 53, Prigorje Brdovečko
 - Trgovina „Lea D.J.“ d.o.o., Ivana Turka 8, Šenkovec.
 - Trgovina „Mario“, Prudnička 2, Prudnice,
 - Trgovina „Trgocentar Marija“, Zdenci, Zdenačka 81,
 - Pekara „ČOČAJ“, Ilije Gregorića 72, Brdovec,
 - udruge s područja Općine Brdovec po odluci općinskog načelnika.

Stožer zaštite i spašavanja Općine Brdovec je mišljenja da navedene postrojbe dobrovoljnih vatrogasnih društava, uz vlastite snage i snage koje se u okviru svojih djelatnosti bave nekim vidom zaštite i spašavanja, su optimalne i učinkovite u uvjetima potrebe zaštite i spašavanja na području Općine Brdovec, dok je na Općinskom vijeću ostaje da u okviru svojih mogućnosti sukladno čl. 28. i čl.29. Zakona o zaštiti i spašavanju osigura sredstva za opremanje navedene postrojbe civilne zaštite i drugih operativnih snaga zaštite i spašavanja.

Ukoliko dođe do nepogoda većih razmjera kad navedene snage na našem području ne bi bile dostatne Općina može računati na pomoć snaga i sredstava drugih gradova i općina, te županijskih postrojbi CZ i organiziranih snaga zaštite i spašavanja županije kao i iz drugih županija, te snaga i sredstava Hrvatske vojske.

R.B.	OPIS POZICIJE U PRORAČUNU	Planirano u 2014. (kn)
1	CIVILNA ZAŠTITA	40.000,00
2	VATROGASTVO	750.000,00 (VZO) 10.000,00 (JVP intervencije)

Na temelju iznijetog i analizom utvrđenog stanja možemo dati slijedeći

ZAKLJUČAK

Općina Brdovec je ukupno gledajući poduzela niz aktivnosti, te uložila znatna sredstva za razvoj sustava zaštite i spašavanja za 2014. godinu na svom području, zbog čega možemo istaći da je sustav zaštite i spašavanja zaživio, no još uvijek nije dostigao zadovoljavajuću razinu (potrebno je obučiti i opremiti postrojbu

civilne zaštite). Kao bitno je za spomenuti i dobar nastavak djelovanja zaštite od požara putem VZO-a, odnosno DVD-ova zajedno sa središnjom vatrogasnom postrojbom Šenkovec koji su kroz svoja djelovanja u potpunosti preuzeli zaštitu od požara na području naše Općine.

U okviru raspoloživih financijskih sredstava nije bilo moguće paralelno razvijati i suvremeno opremiti sve pojedine komponente sustava, zbog čega u daljnjem razvoju treba povesti računa o ravnomjernijem razvoju svih komponenti.

OBRAZLOŽENJE ZA DONOŠENJE SMJERNICA ZA ORGANIZACIJU I RAZVOJ SUSTAVA ZAŠTITE I SPAŠAVANJA U 2015.g.

I PRAVNI TEMELJ ZA DONOŠENJE AKTA

Pravni temelj za donošenje ovog Zaključka sadržan je u članku 28. stavak 1. Zakona o zaštiti i spašavanju (NN 174/04, 79/07, 38/09 i 127/10) i članku 32. Statuta općine Brdovec (Glasnik Općine Brdovec br. 3/13).

II RAZLOZI ZA DONOŠENJE AKTA

Na temelju članka 28. stavka 1. alineje 1. Zakona o zaštiti i spašavanju (NN br.174/04, 79/07, 38/09 i 127/10) predstavnička tijela jedinice lokalne i područne (regionalne) samouprave dužne su najmanje jednom godišnje ili pri donošenju proračuna u cjelini razmotriti stanje zaštite i spašavanja, a posebno svih operativnih snaga zaštite i spašavanja iz članka 7. Zakona te donijeti smjernice za organizaciju i razvoj sustava zaštite i spašavanja na svom području.

Smjernicama se utvrđuje smjer u kretanju u razvoju sustava zaštite i spašavanja, i to kao kontinuiranog i kreativnog procesa kojim će se iz godine u godinu razvijati i usavršavati sustav zaštite i spašavanja u cilju dostizanja najviših standarda potrebnih za provedbu zadaća u zaštiti i spašavanju.

Služba za zaštitu i spašavanje Vatrogasne zajednice općine Brdovec pripremila je smjernice za organizaciju i razvoj sustava zaštite i spašavanja na području općine Brdovec za 2015. godinu koje čine sastavni dio akta.

III PRIJEDLOG AKTA

Tekst nacрта akta dostavlja se u prilogu.

SMJERNICE ZA ORGANIZACIJU I RAZVOJ SUSTAVA ZAŠTITE I SPAŠAVANJA NA PODRUČJU OPĆINE BRDOVEC ZA 2015. GODINU:

1. Definiranje sudionika zaštite i spašavanja na području Općine Brdovec i uvezivanje sustava zaštite i spašavanja

Cilj: definiranje i usklađivanje snaga i materijalno tehničkih sredstava kojima Općina raspolaže u slučaju pojave opasnosti i uspostava sustava jasnih ovlasti i nadležnosti, odnosno, jedinstvene koordinacije djelovanja sustava.

Prema Zakonu sudionici zaštite i spašavanja su:

- Fizičke i pravne osobe,
- Operativne snage zaštite i spašavanja Jedinice lokalne i područne (regionalne) samouprave, u okviru svojih prava i obveza utvrđenih Ustavom i zakonom: uređuju, planiraju, organiziraju, financiraju i provode zaštitu i spašavanje. U cilju učinkovitog i racionalnog izvršavanja tih zadaća potrebno je:
 - definirati resurse
 - izvršioce
 - te kontinuirano provoditi usklađivanje djelovanja svih snaga.

2. Opremanje, osposobljavanje i usavršavanje operativnih snaga zaštite i spašavanja

Cilj: povećanje i unapređenje osposobljenosti i razvoj operativnih snaga za reagiranje u nesrećama.

Operativne snage zaštite i spašavanja sastoje se od službi i postrojbi pravnih osoba i središnjih tijela državne uprave koje se zaštitom i spašavanjem bave u svojoj redovitoj djelatnosti, VZO i vatrogasnih zapovjedništava DVD-a i postrojbi, sa središnjom vatrogasnom postrojbom DVD-a Šenkovec koje kroz dnevne aktivnosti i svoja dežurstva vrši u potpunosti zaštitu od požara na području Općine, službi i postrojbi DUZS, stožera zaštite i spašavanja, službi i postrojbe civilne zaštite opće namjene.

Službe i postrojbe pravnih osoba i središnjih tijela državne uprave koje se zaštitom i spašavanjem bave u svojoj redovitoj djelatnosti:

- definirati snage, raspoloživa materijalno tehnička sredstva i potrebe (za dodatnom opremom, usavršavanjem, obukom, vježbama i sl.) te uključiti u smjernice za daljnji razvoj.

Vatrogasna zapovjedništava i postrojbe:

- nastaviti ulaganja u opremanje, osposobljavanje i usavršavanje prema planovima zaštite od požara u skladu s proračunskim mogućnostima.
- inicirati osposobljavanje pripadnika DVD-ova za rad sa novonabavljenim vatrogasnim navalnim vozilom koje će biti opremljeno tako da služi i za tehničke intervencije što do sada nije bio slučaj na području Općine Brdovec.

- poduprijeti profesionalizaciju u VZO-u, radi nastavka normalnog funkcioniranja preuzete obveze zaštite od požara na području Općine putem DVD-ova i središnje vatrogasne postrojbe DVD-a Šenkovec.

Stožer zaštite i spašavanja:

Stožer zaštite i spašavanja je stručna potpora načelniku kod rukovođenja operativnim snagama te je za njegovu ulogu praćenja, planiranja i usklađivanja aktivnosti

sustava zaštite i spašavanja potrebno osigurati konstantno usavršavanje:

- Nastavak obuke članova Stožera zaštite i spašavanja u skladu sa planom i programom obuke Stožera zaštite i spašavanja, u suradnji s DUZS.

- Opremanje članova Stožera zaštite i spašavanja osobnom i skupnom opremom.

Zapovjedništvo i postrojbe civilne zaštite:

- U suradnji sa Državnom upravom za zaštitu i spašavanje planirati izvođenje jednodnevnog smotriranja obveznika postrojbi civilne zaštite općine neradnim danom (subota) u razdoblju tijekom 2015. godine. Za te potrebe u Općinskom proračunu će se osigurati sredstva za naknadu putnih troškova i troškova pozivanja obveznika.

- Nastaviti opremanje postrojbi civilne zaštite osobnom i skupnom opremom u skladu sa raspoloživim sredstvima predviđena Proračunom, a prema planu opremanja odobrenom od načelnika.

3. Izvršenje zadaća u skladu sa Programom aktivnosti u provedbi posebnih mjera zaštite od požara od interesa za Republiku Hrvatsku u 2015. godini

Cilj: stalno unapređenje protupožarne zaštite šuma i otvorenih prostora.

Programom aktivnosti utvrđuju se konkretni zadaci na kojima su se predstavnička tijela općine, pojedina ministarstva, državne upravne organizacije, javna poduzeća ustanove dužna posebno angažirati tijekom godine u cilju preventivne aktivnosti i uspostavljanja učinkovite organizacije u sustavu zaštite od požara, osobito zaštite od šumskih i drugih požara otvorenih prostora. Program aktivnosti u provedbi posebnih mjera zaštite od požara od interesa za Republiku Hrvatsku u 2015. godini se predviđa: prema zadaćama koje će definirati Vlada RH.

4. Financiranje sustava zaštite i spašavanja

Cilj: racionalno, funkcionalno i učinkovito djelovanje sustava zaštite i spašavanja.

Prema članku 10. stavak 2. Zakona utvrđuje se izvor i način financiranja sustava zaštite i spašavanja na području Općine.

Opremanje nastaviti temeljem proračunskim mogućnostima.

5. Sustav uzbunjivanja građana

Cilj: testiranje sustava uzbunjivanja

U organizaciji zaštite i spašavanja u općini, pored ostalih subjekata, telekomunikacijska podrška, odnosno sustav veza u kriznim situacijama, pokazao se vrlo bitnim čimbenikom kvalitetnog sustava zaštite i spašavanja, te je stoga potrebno:

- nastaviti rad na unaprjeđenju sustava veza svih sudionika zaštite i spašavanja u skladu s normama u Europi

- nastaviti rad na unaprjeđenju sustava uzbunjivanja

stanovništva u slučaju nesreća.

6. Edukacija stanovništva na području zaštite i spašavanja

Cilj: podizanje razine svijesti građana kao sudionicima sustava zaštite i spašavanja

Katastrofe, kao specifična krizna stanja, javljaju se kada nesreće ili krize uzrokovane prirodnim silama ili ljudskom aktivnošću (utjecajem na okoliš, tehnologijom), djeluje na ljude u tolikoj mjeri da ugroženo stanovništvo nije u mogućnosti kontrolirati tijekom događaja i uspješno se nositi s nanesenim udarima, gubicima i štetama.

Učestalost i ozbiljnost katastrofa u mnogome se može smanjiti ili ublažiti njena posljedice ako se posveti veća pozornost predviđanjima, promatranjima, planiranju načina pomoći kao i općoj pripravnosti za adekvatni odgovor na krizu, odnosno katastrofu ukoliko se ona dogodi.

Te je tako potrebno:

- provođenje informiranja građana putem sredstava javnog informiranja

- edukacija stanovništva, posebno učenika i studenata o problematici kriznih situacija

- jačanje svijesti u zajednici i javna edukacija

- prema određenim datumima obilježavanje svih datuma od značaja za zaštitu i spašavanje

- prezentacije rada redovnih snaga zaštite i spašavanja na nivou općine

7. Zaštita okoliša

Cilj: unapređenje stanja okoliša i osiguravanje zdravog okoliša

Zaštita okoliša temelji se na uvažavanju općeprihvaćenih načela zaštite okoliša, poštivanju načela međunarodnog prava zaštite okoliša, uvažavanju znanstvenih spoznaja. Rezultati aktivne zaštite imaju za cilj, pored navedenoga, održivo korištenje prirodnih dobara, bez većeg oštećivanja i ugrožavanja okoliša, sprječavanje i smanjenje onečišćenja okoliša, uklanjanje posljedica onečišćenja okoliša, poboljšanje narušene prirodne ravnoteže i ponovno uspostavljanje njezinih regeneracijskih sposobnosti. Stoga je potrebno:

- sustavno vršiti analize podataka o praćenju stanja okoliša

- uspostaviti informacijski sustav zaštite okoliša sa svrhom cjelovitog upravljanja zaštitom okoliša

- razvijati akcije sa ciljem provjere izvođenja aktivnosti na sanaciji onečišćenja,

- kontinuirana provedba akcija smanjenja šteta u okolišu izazvanih raznim onečišćenjima

- razrada i daljnje unaprjeđenje sustava zaštite i spašavanja na vodi.

8. Suradnja na polju zaštite i spašavanja

Cilj: razmjenom iskustava, podataka, znanja i vještina sa odgovarajućim institucijama zaštite i spašavanja iste razine postići podizanje razine sigurnosti civilnog

Tablica 3:

PROGRAM ASFALTIRANJA ULICA U 2015.

RB.	NAZIV ULICE	DUŽINA	ŠIRINA	POVRŠINA	IZNOS
		m	m	m ²	kn s PDV-om
1.	VUKOVO SELO				
	Rupiškac od Vatrogasne do kb.7	135	3	405	32.400,00
	Tucmanova	540	3	1620	129.600,00
	F. Pešeca lijevo od Vatrogasne	150	3	450	36.000,00
2.	HARMICA				
	Okretalište autobusa	23	12	276	22.080,00
	Dubravička odvojak kb.7-9	40	3	120	9.600,00
4.	KLJUČ BRDOVEČKI				
	Sutlanska	100	3	300	24.000,00
5.	ŠENKOVEC				
	Prozorska - II odvojak	75	3	225	18.000,00
	Prozorska - I odvojak	60	3	180	14.400,00
6.	LADUČ				
	Brača Žagmeštra	460	3	1380	91.320,00
	A. Kovačića - I odvojak	50	3	150	12.000,00
	Put Hadam I	300	3	900	72.000,00
	Sportska	250	3	750	60.000,00
	Vranicanijeva	80	3	240	19.200,00
	A. Kovačića	180	3	540	43.200,00
	S. Jelačića odvojak Jurčec	60	3	180	14.400,00
	S. Jelačića kod zdenca	30	3	90	7.200,00
	Vatrogasna odvojak prije potoka	85	3	255	20.400,00
	A. Mihanovića -odvojak uz Derkača	90	3	270	21.600,00
7.	PRIGORJE BRDOVEČKO				
	Kolodvorska - odvojak kb.28E	90	3	270	21.600,00
	Velika Draga	430	3	1290	103.200,00
	Parkiralište MO - stara škola	22	14	308	24.600,00
8.	PRUDNICE				
	Nova ulica kb.11-19	95	3	285	22.800,00
	A. Kovačića 70 A-G	120	3	360	28.800,00
9.	ZDENCI BRDOVEČKI				
	Zdenačka - odvojak kb.43 b,c,d,e	90	3	270	21.600,00
10.	JAVORJE				
	Savska do kuruznjaka	50	3	150	12.000,00
	Nova ulica	140	3	420	33.600,00
	Prigorska - I odvojak	80	3	240	19.200,00
	Savska - odvojak Ferenčak	70	3	210	16.800,00
	Prigorska - odvojak desno	100	3	300	24.000,00
11.	BRDOVEC				
	Zažorska	280	3	840	67.200,00
	Nova ulica prema šumi	145	3	435	34.800,00
	Bregovita - odvojak kb. 67	40	3	120	9.600,00
	I. Gregorića - odvojak stara vura kb.39A	320	3	960	76.800,00
	Nova ulica - odvojak iza kapelice	70	3	210	16.800,00
	Nova ulica- odvojak kb.40 A-D	100	3,5	350	28.000,00
	Selec- I odvojak	90	3	270	21.600,00
	Selec- II odvojak	90	6	540	43.200,00
	M. Gupca 24A - 24G	150	3,5	525	42.000,00
	M. Gupca - odvojak nasuprot kb.7	60	3	180	14.400,00
	UKUPNO:	5340		16864	1.330.000,00

Članak 8.

Ovaj Program se donosi za razdoblje od 01.01.2015. do 31.12.2015. godine, objavit će se u Glasniku Općine Brdovec, a stupa na snagu 1. siječnja 2015. godine.

Klasa: 021-05/14-10/08-15

Urbroj: 238/03-03/07-14-1

PREDSJEDNIK OPĆINSKOG VIJEĆA
OPĆINE BRDOVEC
Damir Slavnović, dipl.ing., v.r.

OPĆINSKO VIJEĆE

Na temelju članka 28. stavak 1. Zakona o komunalnom gospodarstvu ("Narodne novine" broj 36/95, 70/97, 128/99, 57/00, 129/00, 59/01, 26/03 - pročišćeni tekst, 82/04, 178/04, 38/09, 79/09, 153/09, 49/11, 84/11, 90/11, 144/12, 94/13 i 153/13) i članka 32. Statuta Općine Brdovec (Glasnik Općine Brdovec broj 03/13), Općinsko vijeće Općine Brdovec na 15. sjednici održanoj 15.12.2014. donosi

PROGRAM
održavanja komunalne infrastrukture

Članak 1.

Ovim programom utvrđuju se izvori i namjena sredstava održavanja komunalne infrastrukture za razdoblje od 01.01.2015. do 31.12.2015. godine.

U smislu ovog programa, pojam održavanje komunalne infrastrukture obuhvaća redovno i pojačano održavanje komunalne infrastrukture u sljedećim programima:

- održavanje i popravak nerazvrstanih makadamskih i asfaltiranih cesta,
- održavanje i popravak javne rasvjete,
- održavanje i čišćenje odvodnih jaraka i bankina,
- košnja trave,
- šišanje žbunja,

Financijska sredstva i izvori sredstava planirani su Proračunom Općine Brdovec za 2015. godinu.

Članak 2.

Program je utvrđen okvirno, pa je moguće da se održavanje vrši i po drugom redoslijedu, kao i sukladno realizaciji proračuna za 2015. godinu, ali i prema prioritetima i eventualnim oštećenjima koji na cestovnoj mreži eventualno nastanu.

Članak 3.

Održavanje komunalne infrastrukture vršit će se sredstvima ubranim na ime komunalnog doprinosa, komunalne naknade i po potrebi drugim sredstvima ubranim kao vlastiti prihod općinskog proračuna.

Članak 4.

U tabelarnim prikazima koji slijede izneseni su detaljni planovi održavanja sve navedene komunalne infrastrukture:

Tabela 1:

A - PROGRAM ODRŽAVANJA NERAZVRSTANIH MAKADAM ULICA 2015.

rb.	NAZIV ULICE	drob. asf.	Savski šljunak	m2	plan. m3 0-30	plan. t 0-30	Planirana cijena 70,00 kn/t
MO V. SELO							
	Tucmanova			1650	40		
	Kolodvorska			840	12		
	Streličačka			300	20		
	Rupiščak			1260	30		
	Orešje			1170	20		
	Šišljage			300	6		
	I. Firkija - odvoici			1470	10		
	F. Pešeca - odvoici			1230	10		
	D. Glogovića			1200	14		
	Zanatska			675	6		
	Vatrogasna - odvojak			300	6		
	UKUPNO:			10395	174	295,80	20.706,00
MO PRIGORJE							
	Velika draga			1440	50		
	Mačkovec-Miletić			2850	30		
	Z. Štosa			600	25		
	Vinogradski put II od.			450	6		
	Vinog. put od. III			600	10		
	Vin. put od križanja do Miletića			1650	21		
	Kolodvorski prilaz			240	6		
	Mačkovec - pogorelić			700	6		
	Prigorska odv. lijevo			570	12		
	Draga			360	12		
	Zagrebačka-odvojak			300	6		
	Parkiralište MO			300	10		
	Vin. put Klokočar			1470	20		
	Močvarec			600	12		
	UKUPNO:			12130	226	384,20	26.894,00
MO BRDOVEC							
	Zagorska			660	20		
	I. Gregorića-odv. star vura			960	40		
	M. Gupca-odv. 6 kom			2160	30		
	Nova ulica - odv.			400	6		
	Selec - odvojak			300	6		
	Širanovićeve			1400	15		
	Nova ulica			650	10		
	I. Gregorića-poslije Bregovite			450	6		
	Aničeva - odvojak			480	8		
	Luska			350	6		
	Parkiralište MO			500	12		
	Parkirališt ambulanta			100	6		
	Gračec			500	8		
	S. Radića			300	6		
	UKUPNO:			9210	179	304,30	21.301,00

MO ZDENCI							
	Zdenačka-odv.			240	11		
	Prema Lovlačkom do			1300	45		
	Gmajna - odvojak			100	6		
	Praha			600	30		
	Poljski put uz Buriča			6150	60		
	Put prema šljunčari			3600	50		
	Poljski putevi			4000	100		
	UKUPNO:			15990	302	513,40	35.938,00
MO JAVORJE							
	Prigorska-II odv.			210	14		
	Savska ul.			320	20		
	Prigorska I odv.			240	7		
	Prema potoku Gorjak			4950	50		
	Poljski putevi			2600	56		
	Nova ulica			390	30		
	UKUPNO:			8710	177	300,90	21.063,00
MO PRUDNICE							
	Prema Lovlačkom domu			780	50		
	Nova cesta-odv.			240	10		
	Savska cesta			300	15		
	Žumberačka-odv.			300	14		
	A. Kovačića-odv.			300	30		
	Poljski putevi			1900	50		
	UKUPNO:			3820	169	287,30	20.111,00
MO ŠENKOVEC							
	Golubičeva - odv.			400	20		
	Brdovečki put-odvoici			600	30		
	Šintičeva - odvojak			300	15		
	Bukovšak			1050	22		
	Prozorska - I odvojak			150	4		
	Prozorska - II odvojak			400	6		
	UKUPNO:			2900	97	164,90	11.543,00
MO HARMICA							
	Okretalište autobusa			800	15		
	Dubravička - odvojak			90	6		
	Perkovčev odvojak			500	15		
	UKUPNO:			1390	36	61,20	4.042,00
MO KLJUČ							
	Mokrička uz prugu			1400	20		
	Put Četmje do Sutle			1300	15		
	M. Krušlina - odvojak			210	7		
	Zagrebačka - Verbiću			255	6		
	Prema piličaru			1740	12		
	Mokrička prema nasipu			1000	30		
	Zanatska uz potok			1500	30		
	Poljski putevi			3000	80		

UKUPNO:			10405	200	340,00	23.800,00
MO DRENJE						
Drenska - odvojni			180	10		
Žmaučeva			300	12		
Pojlski putevi			5000	40		
Ul. Jasenova - odv			300	6		
UKUPNO:			5780	68	115,60	8.092,00
MO LADUČ						
Put Hadam I			900	10		
Put Hadam II			1050	12		
Put Šljivovac - dolje			600	8		
Zeleni put - odvojak			600	8		
Sportska			435	6		
Jančićeva - I odvojak			540	12		
Jančićeva - II odvojak			1800	30		
Jurišićeva - odvojak			700	6		
Put Šljivovac-gore			780	20		
Put Žganjer			1440	8		
A. Kovačića			540	10		
Bregovita			450	11		
Tomaševečka-II odv.			630	16		
S. Glogovića			1800	30		
B. Žagmeštra			1410	20		
A. Mihanovića - odvojak			300	7		
Voćarska			540	6		
Stari dvor			900	12		
Zeleni gaj			240	4		
Ribnjak			600	6		
Boutek			720	10		
A. Kovačića - II odvoj			600	6		
Goljak			800	6		
A. Kovačića - I odvoj			150	4		
Ulica Valent			400	6		
Vatrogasna odvojak			270	8		
S. Jelačića kb.38			300	8		
UKUPNO:			19495	290,00	493,00	34.510,00

REKAPITULACIJA:						
MO VUKOVO SELO			10395	184,00	312,80	20.706,00
MO PRIGORJE			12130	226	384,20	26.894,00
MO BRDOVEC			9210	179	304,30	21.301,00
MO ZDENCI			15990	302	513,40	35.938,00
MO JAVORJE			8710	177	300,90	21.063,00
MO PRUDNICE			3820	169	287,30	20.111,00
MO ŠENKOVEC			2900	97	164,90	11.543,00
MO HARMICA			1510	36	61,20	4.042,00
MO KLJUČ			10405	200	340,00	23.800,00
MO DRENJE			5780	68	115,60	8.092,00
MO LADUČ			19495	290	493,00	34.510,00
SVEUKUPNO:			100345	1928,00	3.277,60	228.000,00

B - PROGRAM ODRŽAVANJA NERAZVRSTANIH ASFALTNIH ULICA U 2015.

rb.	NAZIV ULICE	rezanje m duž.	iskop m3	ugr.tamp- ona m3	asfaltiranje 0/16 m2	asfaltiranje 0/8 m2	izrada bankine m2	ukupno kn
MO PRIGORJE								
	Januševečka					150		
	Vinogradski put					300		
	Prigorska					50		
	Kolodvorska					400		
	UKUPNO:					900		90.000,00
MO BRDOVEC								
	Parkiralište MO					500		
	P. Beluhana					100		
	Selec					50		
	UKUPNO:					650		65.000,00
MO PRUDNICE								
	Prudnička - Pliva					300		
	Savska cesta					70		
	UKUPNO:					370		37.000,00
MO ZDENCI								
	Vrtna					50		
	Putine					100		
	UKUPNO:					150		15.000,00
MO LADUČ								
	Stari dvor					160		
	Jančićeva					200		
	M. Gupca					80		
	B. Žagmeštra					100		
	Tomaševečka					150		
	A. Mihanovića					80		
	I. Jurišića					30		
	UKUPNO:					800		80.000,00
MO DRENJE								
	Savski put					280		
	Jurmanova					30		
	UKUPNO:					310		31.000,00
MO ŠENKOVEC								
	Prozorska ul.					60		
	Štrbulčeva					30		
	Golubičeva i odv.					250		
	UKUPNO:					340		34.000,00
MO KLJUČ								
	Zanatska					100		
	M. Krušlina					50		
	Mokrička-odvojni					20		

	UKUPNO:				170		17.000,00
MO HARMICA							
	Bregovita				100		
	Perkovičev odv				30		
	UKUPNO:				130		13.000,00

REKAPITULACIJA							
	MO PRIGORJE				900		90.000,00
	MO BRDOVEC				650		65.000,00
	MO PRUDNICE				370		37.000,00
	MO ZDENCI				150		15.000,00
	MO LADUČ				800		80.000,00
	MO DRENJE				310		31.000,00
	MO ŠENKOVEC				340		34.000,00
	MO KLJUČ				170		17.000,00
	MO HARMICA				130		13.000,00
	SVEUKUPNO:				3820		382.000,00

SVEUKUPNO A+B = 610.000,00 kn.

Tabela 2:

PROGRAM ODRŽAVANJA JAVNE RASVJETE U 2015. GODINI

RB	MJESNI ODBOR I NAZIV ULICE	JM	Zamjena i ugradnja lampi s Gamalux	Izmjena žarulja	Proširenje mreže	UKUPNO
	MO V. SELO					
	Vatrogasna odv.kod kapele	"	1			1.000,00
	Orešje	"	2		3 polja kabel	13.000,00
	Strejačka	"	1			1.000,00
	MO ŠENKOVEC					
	Prozorska - odvojak		2			2.000,00
	I. Vrapca - odvojak	kom	2			2.000,00
	Golubičeva - odv. kb.17	"	4			4.000,00
	Brdovečki put-odv lijevo kb.43	"	2			2.000,00
	Golubičeva - odv (Jakovljević)	"	1			1.000,00
	Šintičeva ul.	"	2		2stupa+kabel	10.000,00
	MO LADUČ					
	Žbel	kom	5			5.000,00
	B. Jančića	"	19			19.000,00
	Tomaševečka II odvojak	"	4			4.000,00
	Tomaševečka I odvojak	"	1			1.000,00
	Tomaševečka ul.	"	4			4.000,00
	Put Šijivovec (gora)	"	8			8.000,00
	S. Glogovića	"	7			7.000,00
	Put Hadam	"	2			2.000,00
	Vočarska	"	2			2.000,00
	Put Šijivovec (dolje)	"	4			8.000,00
	Pri zdenčeku	"	1			1.000,00
	Bregovita	"	6			6.000,00
	A. Kovačića - odvojak	"	3		4 stupa+kabel	25.000,00
	MO KLJUČ BRDOVEČKI					
	Zagrebačka - odvijak (Kožarica)		1			1.000,00
	HARMICA					
	Dubravička - odvojak kb.7	kom	1			1.000,00
	PRUDNICE					
	Kod kapelice	kom	1			1.000,00
	Nova ulica kb 11-19	"	2			2.000,00
	Krapinska	"	1			1.000,00
	Mokrička	"	1			1.000,00
	PRIGORJE BRDOVEČKO					
	Krčić	kom	3			3.000,00
	Vinogradski put - odv. kb.55	"	2			2.000,00
	Štruga kod kb. 18 do 20D	"	2			2.000,00
	Putine	"	1			1.000,00
	Bregovita	"	3			3.000,00
	Vinogradski put	"	5			5.000,00

OPĆINSKO VIJEĆE

ZDENCI BRDOVEČKI					
Zdenačka odv. kb. 116	kom	1			1.000,00
Zdenačka odv. kod kb. 60	"	1			1.000,00
Zdenačka odv. kod kb. 187	"	1			1.000,00
JAVORJE					
P. Belasa odv. (uz Regvarta)	kom	2			2.000,00
Prigorska odv.	"	1			1.000,00
					191.900,00
Izmjena pregorjelih žarulja,					
prigušnica, zaštitnog stakla i					
grla na području čitave općine,					
te nadzor			450		178.100,00
Montaža i demontaža svjetlećih					
dekoracija					30.000,00
UKUPNO:		125	450		400.000,00

Članak 5.

Održavanje komunalne infrastrukture kao i održavanje i čišćenje odvodnih jaraka i bankina, košnja trave i šišanje žbunja, kao i ostale male komunalne akcije vršiti će se i preko vlastitog komunalnog pogona Općine Brdovec u onom opsegu koliko to omogućavaju ljudski i tehnički kapaciteti.

Članak 6.

Ovaj Program objavit će se u Glasniku Općine Brdovec, a stupa na snagu 01. siječnja 2015. godine.

Klasa: 021-05/14-10/08-15

Urbroj: 238/03-03/07-14-2

PREDSJEDNIK OPĆINSKOG VIJEĆA
OPĆINE BRDOVEC
Damir Slavnović, dipl.ing., v.r.

Na temelju članka točka 6. Zakona o lokalnim izborima („Narodne novine“, broj 144/12) i članka 39. Statuta Općine Brdovec (Glasnik Općine Brdovec br. 03/13) Općinsko vijeće Općine Brdovec na 16. sjednici, održanoj 30.12.2014. donosi

ZAKLJUČAK

o stavljanju vijećničkog mandata u mirovanje iz osobnih razloga i početku obnašanja dužnosti zamjenika vijećnika

I.

VLADIMIR MOHARIĆ, BRDOVEC, ULICA IVANA DOJČIĆA 3; rođ. 25.07.1942; OIB: 51384979116, svoj mandat u Općinskom vijeću Općine Brdovec stavlja u mirovanje iz osobnih razloga.

II.

SOCIJALDEMOKRATSKA PARTIJA HRVATSKE–SDP i HRVATSKA STRANKA UMIROVLJENIKA–HSU na temelju dobivenih 8 mandata za kandidacijsku listu, na lokalnim izborima 2013., dogovorno određuju zamjenika vijećniku koji je svoj mandat stavio u mirovanje na način da mu je zamjenik:

ZVONKO LALJAK, JAVORJE, NOVA ULICA 20, rođ. 23.12.1936; OIB: 51124462690

kojem kao zamjeniku pripadaju sva prava sukladno odredbama zakona.

III.

Utvrđuje se da mirovanje mandata imenovanom vijećniku počinje teći od dana dostave pisanog zahtjeva sukladno pravilima o dostavi propisanim Zakonom o općem upravnom postupku što je 12.12.2014.g.


IV.

Ovaj zaključak stupa na snagu danom donošenja, a objavit će se u „Glasniku Općine Brdovec“.

Klasa: 021-05/14-10/09-16

Urbroj: 238/03-03/07-14-3

PREDSJEDNIK OPĆINSKOG VIJEĆA
OPĆINE BRDOVEC
Damir Slavnović, dipl.ing., v.r.



KLASA: 400-02/15-20/01

URBROJ: 238/03-03/06-15-01
Brdovec, 23.01.2015.

Na temelju članka 20. stavka 1. Zakona o javnoj nabavi (Narodne novine broj 90/11, 83/13, 143/13 i 13/14) i članka 48. Statuta Općine Brdovec (Glasnik Općine Brdovec broj 03/13), načelnik Općine Brdovec dana 08.01.2015. godine donosi

PLAN NABAVE ZA 2015. GODINU

Članak 1.

Ovim Planom utvrđuje se pravo i obveza Općine Brdovec za provođenje postupaka javne nabave propisanih Zakonom o javnoj nabavi i sukladno Pravilniku o provedbi postupaka nabave bogatelnosti (Glasnik Općine Brdovec broj 06/14 i 09/14).

Članak 2.

Donosi se Plan nabave Općine Brdovec za 2015. godinu sukladno Proračunu Općine Brdovec za 2015. godinu (Glasnik Općine Brdovec br. 13/14):

Red . Broj	Konto	Predmet nabave	Evidencijski broj nabave	Procijenjena vrijednost nabave u kunama (bez PDV-a)	Vrsta postupka	Oznaka sklapa li se Ugovor (U) ili Okvirni sporazum (OS)	Planirani početak postupka	Planirano trajanje U ili OS	Napomena

1	3293	Prigodno darivanje djece predškolske i osnovnoškolske dobi		64.000,00	bagatelna nabava - direktno				
2	3231	Usluga telefona i telefaksa		60.800,00	bagatelna nabava - direktno				
3	3231	Usluga mobitela		60.800,00	bagatelna nabava - direktno				
4	3231	Usluga interneta		2.000,00	bagatelna nabava - direktno				
5	3221	Uredski materijal		42.000,00	bagatelna nabava - direktno				
6	3221	Toneri i tinte		86.800,00	bagatelna nabava - direktno				
7	3225	Sitni inventar		84.480,00	bagatelna nabava - direktno				
8	3221	Stručna literatura		21.600,00	bagatelna nabava - direktno				
9	3223	Opskrba plinom	BN: 01/15	164.000,00	bagatelna nabava				
10	3221	Materijal i sredstva za čišćenje i održavanje		14.400,00	bagatelna nabava - direktno				
11	3234	Usluge čišćenja i pranja		8.000,00	bagatelna nabava - direktno				
12	3232	Održavanje ambulante u Brdovcu		4.000,00	bagatelna nabava - direktno				
13	3224	Održavanje sportskih objekata		16.000,00	bagatelna nabava - direktno				
14	3232	Tekuće i investicijsko održavanje prijevoznih sredstava		32.000,00	bagatelna nabava - direktno				
15	3232	Razvoj poduzetničkih zona		40.000,00	bagatelna nabava - direktno				
16	3232	Stambeno poslovna zona Januševac		24.000,00	bagatelna nabava - direktno				
17	3233	Usluge promidžbe i informiranja		64.000,00	bagatelna nabava - direktno				
18	3237	Odvjetničke usluge		56.000,00	bagatelna nabava				

19	4264	Računalni programi			24.000,00	- direktno				
20	3224	Održavanje opreme općinskih objekata			36.000,00	bagatelna nabava - direktno				
21	4227	Kapitalni projekt ulaganja u opremu zgrade općinske uprave			72.000,00	bagatelna nabava - direktno				
22	3236	Liječnički pregledi sportaša			11.200,00	bagatelna nabava - direktno				
23	4227	Sportska oprema			8.000,00	bagatelna nabave - direktno				
24	3213	Seminari i savjetovanja			76.000,00	bagatelna nabava - direktno				
25	3213	Polaganje tečajeva i stručnih ispita			44.000,00	bagatelna nabava - direktno				
26	3722	Usluga prijevoza članova udruga			24.000,00	bagatelna nabava - direktno				
27	3721	Troškovi prijevoza invalida i djece s posebnim potrebama			24.000,00	bagatelna nabava - direktno				
28	3722	Troškovi prijevoza osoba starijih od 65 godina			240.000,00	Općina sufinancira javni prijevoz na području općine Brdovec – prijevoznik je Meštrović prijevoz d.o.o.				
29	4227	Ulaganje u kinodvoranu - oprema			2.400,00	bagatelna nabava - direktno				
30	3722	Troškovi prijevoza srednjoškolaca i studenata			384.000,00	Općina sufinancira javni prijevoz srednjoškolcima i studentima s područja općine Brdovec				
31	3233	Kulturni tisak			36.000,00	bagatelna nabava - direktno				
32	3295	Sudske i javnobilježničke pristojbe			40.000,00	-				
33	4214	Ulaganje u društvene domove			91.600,00	bagatelna nabava - direktno				
34	4212	Ulaganje u sportske objekte			40.000,00	bagatelna nabava - direktno				
35	4214	Ulaganje u društveni dom Javorje			40.000,00	bagatelna nabava - direktno				

36	4212	Kapitalno ulaganje u zgradu općinske uprave i kinodvoranu			72.000,00	bagatelna nabava - direktno			
37	4212	Sanacija Stare škole Senkovec			96.000,00	bagatelna nabava - direktno			
38	4227	Otkup traktora (leasing)	BN: 02/15		150.000,00	bagatelna nabava			
39	4227	Kupnja auta za komunalni pogon			42.000,00	bagatelna nabava - direktno			
40	4227	Ulaganje u opremu MO			37.040,00	bagatelna nabava - direktno			
41	4223	Ulaganje u opremu za CZ			32.000,00	bagatelna nabava - direktno			
42	4227	Ulaganje u opremu DV Maslačak - Januševac			4.000,00	bagatelna nabava - direktno			
43	322	Opskrba električnom energijom (javna rasvjeta i objekti)			449.517,84	Sklopljen Okvirni sporazum za razdoblje 01.3.2014 do 29.02.2016.			
44	322	Distribucija električne energije			301.122,16	Sukladno dozvoli HERA-e, uslugu pruža HEP-ODS d.o.o.			
45	3232	Održavanje općinskih cesta			488.000,00	Sklopljeni Ugovori sukladno Zakonu o komunalnom gospodarstvu - za održavanje asfaltnih cesta 31.5.2011. (traje do 30.5.2015.); za održavanje makadamskih cesta 27.11.2014. (traje do 26.11.2018.)			
46	3232	Održavanje groblja u Laduču			32.000,00	bagatelna nabava - direktno			
47	3232	Održavanje groblja, ispraćajnog mjesta i mrtvačnice u Javorju			72.000,00	bagatelna nabava - direktno			
48	3232	Održavanje javne rasvjete			320.000,00	Sklopljen Ugovor sukladno Zakonu o komunalnom gospodarstvu 01.12.2011. (traje do 30.11.2015.)			
49	3232	Održavanje prometne signalizacije			40.000,00	bagatelna nabava - direktno			
50	4213	Radovi na izgradnji općinskih cesta	E-MV: 01/15		1.064.000,00	Otvoreni postupak	U	I	40 dana polugodište
51	4213	Izrada autobusnih čekaonica i klupa			8.000,00	bagatelna nabava - direktno			

52	3232	Usluga zimske službe			360.000,00	Sklopljen Ugovor sukladno Zakonu o komunalnom gospodarstvu 27.11.2014. (traje do 26.11.2018.)			
53	4214	Izrada potpornog zida na groblju u Laduču	BN: 03/15		150.000,00	bagatelna nabava			
54	4214	Izrada ograde na groblju u Laduču	BN: 04/15		122.000,00	bagatelna nabava			
55	4214	Radovi na proširenju plinske mreže			68.000,00	bagatelna nabava - direktno			
56	4214	Radovi na izgradnji kanalizacijske mreže - mjesna mreža	BN: 05/15		120.000,00	bagatelna nabava			
57	4214	Radovi na izgradnji dječjih igrališta			32.000,00	bagatelna nabava - direktno			
58	3822	Izgradnja nogostupa i cesta			1.590.000,00 (ukupni iznos)	Prijenos sredstava Hrvatskim cestama d.o.o.			
59	3223	Motorni benzin i dizel gorivo za vozila komunalnog pogona Općine Brdovec	BN: 06/15		140.000,00	bagatelna nabava			
60	3225	Auto gume za vozila komunalnog pogona Općine Brdovec			20.000,00	bagatelna nabava - direktno			
61	3227	Službena radna i zaštitna odjeća i obuća			20.000,00	bagatelna nabava - direktno			
62	3862	Izgradnja kanalizacije			4.330.000,00 (ukupni iznos)	Prijenos sredstava Zaprešiću d.o.o.			
63	3232	Izrada slivnika i slivnih rešetki			80.000,00	bagatelna nabava - direktno			
64	3239	Registracija vozila komunalnog pogona Općine Brdovec			24.000,00	bagatelna nabava - direktno			
65	3237	Usluga stručnog nadzora nad izgradnjom kanalizacijske mreže			76.000,00	bagatelna nabava - direktno			
66	3237	Geodetsko-katastarske usluge			56.000,00	bagatelna nabava - direktno			
67	4264	Izrada projektne dokumentacije - plinovod			12.000,00	bagatelna nabava - direktno			
68	4126	Izrada projektne dokumentacije za kanalizaciju			580.000,00	Sklopljen Ugovor o javnim uslugama 26.7.2012.			

69	4126	Izrada projektne dokumentacije za nogostup		56.000,00	bagatelna nabava - direktno				
70	4126	Izrada projektne dokumentacije za DD Javorje		40.000,00	bagatelna nabava - direktno				
71	4126	Izrada plana gospodarenja polj. zemljištem		16.000,00	bagatelna nabava - direktno				
72	4126	Izrada plana protupožarne zaštite – procjena ugroženosti		12.000,00	bagatelna nabava - direktno				
73	3234	Odvoz smeća		32.000,00	bagatelna nabava - direktno				
74	3234	Dimnjačarske i ekološke usluge		44.000,00	Sklopljen Ugovor sukladno Zakonu o komunalnom gospodarstvu 28.01.2014. (traje do 27.01.2019.)				
75	3299	Nabava ukrasnog bilja		24.000,00	bagatelna nabava - direktno				
76	3234	Mjere za sprečavanje i sanaciju divljih deponija		8.000,00	bagatelna nabava - direktno				
77	3234	Usluga deratizacije i dezinfekcije		64.000,00	bagatelna nabava - direktno				
78	4126	Izrada idejnog projekta očuvanja okoliša		4.800,00	bagatelna nabava - direktno				
79	3236	Veterinarske usluge		57.600,00	bagatelna nabava - direktno				
80	3822	Uređenje slivnih potoka		8.000,00	bagatelna nabava - direktno				
81	3431	Usluge banaka i platnog prometa		24.500,00	bagatelna nabava - direktno				
82	3522	Poticanje razvoja poduzetništva i obrtništva		105.000,00 (ukupni iznos)	Subvencioniranje kamata poduzetnicima.				
83	3295	Legalizacija općinskih objekata		16.000,00	bagatelna nabava - direktno				
84	3236	Mjere zaštite pučanstva od zaraznih bolesti		8.000,00	bagatelna nabava - direktno				
85	3234	Opskrba vodom		33.760,00	bagatelna nabava - direktno				
86	3231	Usluga poštarine		30.000,00	bagatelna nabava				

87	3235	Najamnina za opremu (otplata leasinga)		276.000,00		- direktno					
88		Uvođenje energetske učinkovite javne rasvjete	E-MV: 02/15	934.468,00		Otvoreni postupak	U	I	60 dana		
								polugodište			

Članak 3.

Plan nabave se tijekom proračunske godine može mijenjati i dopunjavati, a sve izmjene i dopune Plana nabave biti će vidljivo označene u odnosu na osnovni Plan nabave za 2015.

Članak 4.

Plan nabave Općine Brdovec za 2015. godinu objavit će se u Glasniku Općine Brdovec i na službenoj web stranici Općine Brdovec, a stupa na snagu danom donošenja.

NAČELNIK OPĆINE BRDOVEC

Alen Prelec



REPUBLIKA HRVATSKA
ZAGREBAČKA ŽUPANIJA



OPĆINA BRDOVEC
Brdovec, Trg dr. Franje Tuđmana 1,
tel: 01/53 10 350, fax: 01/53 10 322
e-mail: općina-brdovec@zg.t-com.hr
web: www.brdovec.hr

Načelnik

KLASA: 119-01/15-10/01
URBROJ: 238/03-03/06-15-1
Brdovec, 13.01.2015.

Na temelju članka 10. stavka 2. Zakona o službenicima i namještenicima u lokalnoj i područnoj (regionalnoj) samoupravi (Narodne Novine broj 86/08 i 61/11) i članka 48. Statuta Općine Brdovec (Glasnik općine Brdovec broj 03/13), općinski načelnik Općine Brdovec 13.01.2015. donosi

SREDNJOROČNI PLAN PRIJMA U SLUŽBU U OPĆINU BRDOVEC

Članak 1.

Ovim Srednjoročnim planom prijma u službu u Općinu Brdovec (dalje u tekstu: Plan prijma) utvrđuje se prijam službenika i namještenika u službu u Upravni odjel za opće, pravne, komunalne i društvene poslove općine Brdovec (dalje u tekstu: UO za opće, pravne, komunalne i društvene poslove), te u Upravni odjel za financije općine Brdovec (dalje u tekstu: UO za financije) tijekom 2015. i 2016. godine.

Članak 2.

Plan prijma sadrži:

- stvarno stanje popunjenosti radnih mjesta u UO za opće, pravne, komunalne i društvene poslove, te u UO za financije,
- potreban broj službenika i namještenika na neodređeno vrijeme za 2015. g.
- potreban broj službenika i namještenika na neodređeno vrijeme za 2016. g.
- potreban broj vještbenika odgovarajuće stručne spreme i struke za 2015. g.

- potreban broj vjezbenika odgovarajuće stručne spreme i struke za 2016. g.

Članak 3.

Stvarno stanje popunjenosti radnih mjesta u UO za opće, pravne, komunalne i društvene poslove i u UO za financije, potreban broj službenika i namještenika na neodređeno vrijeme za 2015. i 2016. g. i potreban broj vjezbenika odgovarajuće stručne spreme i struke za 2015. i 2016. g. utvrđuje se u Tabeli 1. i Tabeli 2. koje se nalaze u prilogu i čine sastavni dio ovog Plana prijma.

Članak 4.

Plan prijma stupa na snagu osmog dana od dana objave u Glasniku Općine Brdovec.

NAČELNIK OPĆINE BRDOVEC

Alen Prelec

Tabela 1: PLAN PRIJMA U SLUŽBU U UO ZA OPĆE, PRAVNE, KOMUNALNE
I DRUŠTVENE POSLOVE OPĆINE BRDOVEC ZA 2015. I 2016. GODINU

Red. broj	Sistematizirana radna mjesta	Stručna sprema	Broj sistematiziranih radnih mjesta	Stvarno stanje na dan 13.01.2015.	Potreban broj službenika/namještenika u 2015. g.	Potreban broj službenika/namještenika u 2016. g.	Potreban broj vježbenika za 2015. g.	Potreban broj vježbenika za 2016. g.
1	Pročelnik upravnog odjela za opće, pravne, komunalne i društvene poslove/tajnik općine	VSS	1	1	-	-	-	-
2	Viši savjetnik za imovinsko-pravne poslove	VSS	1	0	-	-	-	-
3	Viši savjetnik za prostorno uređenje i gospodarstvo	VSS	1	0	-	-	-	-
4	Viši stručni suradnik za prostorno uređenje i gospodarstvo	VSS	1	1	-	-	-	-
5	Viši stručni suradnik	VSS	2	2 (stručno osposobljavanje za rad bez	-	2	-	-

	za europske fondove					zasnivanja radnog odnosa)					
6	Stručni suradnik za kom. poslove - upravitelj komunalnog pogona	VŠS	1			1	-	-	-	-	-
7	Stručni suradnik za upravne poslove – spec. za javnu nabavu	VŠS	1			0	-	-	-	-	-
8	Viši referent za upravne poslove – spec. za javnu nabavu	VŠS	1			1	-	-	-	-	-
9	Viši referent za administrativno-upravne poslove	SSS	1			1	-	-	-	-	-
10	Viši referent za poslove graditeljstva	VŠS	1			0	-	-	-	-	-
11	Viši referent za europske fondove	VŠS	2			2 (stručno osposobljavanje bez zasnivanja radnog odnosa)	-	-	-	-	-

12	Viši referent za financije u komunalnim i društvenim djelatnostima	VŠS	1	1 (stručno osposobljavanje bez zasnivanja radnog odnosa)	-	-	-	-	-
13	Viši referent za upravne poslove	VŠS	1	1 (stručno osposobljavanje bez zasnivanja radnog odnosa)	-	-	-	-	-
14	Referent za informatičke poslove	SSS	1	1	-	-	-	-	-
15	Namještenik Dostavljač i čistač prostorija	NSS	1	1	-	-	-	-	-
16	Namještenik u komunalnom pogonu	NSS	6	4	-	-	-	-	-
17	Namještenik Vozač-strojar	SSS	2	2	-	-	-	-	-
18	Namještenik Prometni redar	SSS	1	0	-	-	-	-	-

Tabela 2: PLAN PRIJMA U SLUŽBU U UO ZA FINANCIJE
OPĆINE BRDOVEC ZA 2015. I 2016. GODINU

Red. broj	Sistematizirana radna mjesta	Stručna sprema	Broj sistematiziranih radnih mjesta	Stvarno stanje na dan 13.01.2015.	Potreban broj službenika/namještenika u 2015. g.	Potreban broj službenika/namještenika u 2016. g.	Potreban broj vježbenika za 2015. g.	Potreban broj vježbenika za 2016. g.
1	Pročelnik UO	VSS	1	1	-	-	-	-
2	Viši savjetnik za proračunsko računovodstvo	VSS	1	0	-	-	-	-
3	Viši stručni suradnik za proračunsko računovodstvo	VSS	1	1	-	-	-	-
4	Viši stručni suradnik za financijsko knjigovodstvo	VSS	1	1	-	-	-	-
5	Referent za proračunsko računovodstvo - analitičar	SSS	1	1	-	-	-	-

Na temelju odredbi Zakona o arhivskom gradivu i arhivima (Narodne novine, broj 105/97, 64/00, 65/09 i 125/11), te članka 17. i 18. Pravilnika o zaštiti i čuvanju arhivskog i registraturnog gradiva izvan arhiva (Narodne novine broj 63/04 i 106/07), Načelnik Općine Brdovec 10.9.2014. donosi

ODLUKU

o izmjeni Pravilnika o zaštiti i obradi arhivskog i registraturnog gradiva Općine Brdovec

Članak 1.

Ovom se Odlukom mijenja Poseban popis arhivskog i registraturnog gradiva s rokovima čuvanja (dalje u tekstu: Poseban popis) koji je sastavni dio Pravilnika o zaštiti i obradi arhivskoga i registraturnog gradiva Općine Brdovec od 25.3.2013., na koje je suglasnost dao Državni arhiv u Zagrebu 22.4.2013. (KLASA: UP/I-612-06/13-13/25) i koji je objavljen u Glasniku Općine Brdovec broj 05/13.

Članak 2.

Novi Poseban popis je sastavni dio ove Odluke.

Članak 3.

Na izmjenu Posebnog popisa suglasnost daje Državni arhiv u Zagrebu.

Ova Odluka će biti objavljen u Glasniku Općine Brdovec nakon pribavljene suglasnosti Državnog arhiva u Zagrebu, a stupa na snagu osmoga dana od dana objave.

KLASA: 612-06/14-60/02

URBROJ: 238/03-03/06-14-1

Brdovec, 10.9.2014.

NAČELNIK OPĆINE BRDOVEC
Alen Prelec, v.r.



REPUBLIKA HRVATSKA
ZAGREBAČKA ŽUPANIJA

OPĆINA BRDOVEC

Brdovec, Trg dr. Franje Tuđmana 1,
tel. 01/33 10 350, fax 01/33 10 322
e-mail: opcina@brdovec.zg.tb.com.hr
web: www.brdovec.hr



Upravni odjel za opć, pravne,
komunalne i društvene poslove

Brdovec, 10.9.2014.

POSEBAN POPIS ARHIVSKOG I REGISTRATURNOG GRADIVA S ROKOVIMA ČUVANJA

Redni broj	KLASIF. OZNAKA	Broj dosjea	OPIS GRADIVA	ROK ČUVANJA	NAČIN ČUVANJA	POSTUPAK S GRADIVOM NAKON ISTEKA ROKA ČUVANJA
1.	004-01	10	Ljudska prava – općenito	10 godina	papir	izlučivanje i uništavanje
2.	008-01	10	Društveno informiranje – općenito	10 godina	papir	izlučivanje i uništavanje
3.	02	02	Službene novine Općine Brdovec	trajno	papir	čuvati
4.	03	03	Katalog informacija	trajno	elektronički oblik	čuvati
5.	04	04	Upisnik o ostvarivanju prava na pristup informacijama	trajno	elektronički oblik	čuvati
Donošenje i objavljivanje propisa -				trajno		

6.	011-01	10	općenito			papir	čuvati
7.		02	Registar općih akata Općine	trajno		elektronički oblik	čuvati
8.	011-02	20	Objava pravilnika	trajno		papir	čuvati
9.	012-01	01	Ustavni propisi i statuti – općenito	trajno		papir	čuvati
10.	012-03	02	Statuti	trajno		papir	čuvati
11.	013-01	10	Izborni sustav – dokumentacija nastala provođenjem izbora (osim navedenog pod točkom 12.)	trajno		papir	čuvati
12.	-		Sporadni izborni materijal (izvod iz popisa birača, glasački listići, izvještaji o prihv. kandidatura i članova odbora)	1 godina		papir	izlučivanje i uništavanje
13.	013-06	10	Financiranje	trajno		papir	čuvati
14.	014-01	10	Referendum – općenito	trajno		papir	čuvati
15.	014-02	20	Raspisivanje referenduma; dokumentacija nastala vezano uz provođenje	trajno		papir	čuvati
16.	015-01	10	Teritorijalna razgraničenja - općenito	10 godina		papir	izlučivanje i uništavanje
17.	015-05	50	Područje općine	trajno		papir	čuvati
18.	015-06	60	Područje mjesnih odbora	trajno		papir	čuvati
19.	015-08	80	Ulice i trgovi	trajno		papir	čuvati
20.	016-01	10	Nacionalnosti – općenito	10 godina		papir	izlučivanje i uništavanje
21.	-		Internet stranica Općine Brdovec	trajno		elektronički oblik	čuvati
22.	018-05	10	Politički odnosi s inozemstvom	10 godina		papir	izlučivanje i uništavanje
				trajno			čuvati

23.	021-01	10	Rad i organizacija Općinskog vijeća – općenito	papir		
24.	021-05	10	Sjednice Općinskog vijeća i radnih tijela (zapisnici i odluke)	papir	trajno	čuvati
25.	022-01	10	Organizacija i rad izvršnih tijela – općenito	papir	10 godina	izlučivanje i uništavanje
26.	022-05	10	Načelnik – kolegiji i sjednice radnih tijela	papir	trajno	čuvati
27.	022-05	20	Odluke, zaključci i suglasnosti načelnika	papir	trajno	čuvati
28.	023-01	10	Organizacija i rad upravnih tijela – općenito	papir	10 godina	izlučivanje i uništavanje
29.	023-05	50	Upravna tijela Općine	papir	trajno	čuvati
30.	023-08	80	Ostalo	papir	trajno	čuvati
31.	026-01	01	Mjesni odbori	papir	trajno	čuvati
32.	030-01	01	Upravno poslovanje - Ustrojstvo, način i tehnika rada- općenito	papir	10 godina	izlučivanje i uništavanje
33.	030-02	01	Ustrojstvo rada i radni postupci	papir	trajno	čuvati
34.	031-01	10	Oznake, prijam, dežurno-sigurnosne službe – općenito	papir	10 godina	izlučivanje i uništavanje
35.	-		Knjiga primljene pošte	papir	trajno	čuvati
36.	-		Dostavna knjiga za poštu	papir	trajno	čuvati
37.	-		Dostavna knjiga za mjesto	papir	trajno	čuvati
					10 godina	

38.	031-08	80	Služba održavanja				papir	izlučivanje i uništavanje
39.	032-05	50	Informacijsko-dokumentacijska služba – stručni časopisi i druga stručna literatura	2 godine			papir	izlučivanje i uništavanje
40.	034-01	10	Upravni postupak i upravni spor – općenito	trajno			papir	čuvati
41.	034-03	10	Izdavanje rješenja	trajno			papir	čuvati
42.	034-04	40	Izdavanje uvjerenja i drugih potvrda	10 godina			papir	izlučivanje i uništavanje
43.	034-06	60	Izvyješća o stanju i rješavanju predmeta	trajno			papir	čuvati
44.	035-01	10	Uredsko poslovanje – općenito	5 godina			papir	izlučivanje i uništavanje
45.	035-03	30	Postupanje s aktima	trajno			papir	čuvati
46.	-		Upisnik i urudžbeni zapisnik	trajno			elektronički oblik	čuvati
47.	-		Kazala, imenici i registri koji se vode uz urudžbeni zapisnik i upisnik	trajno			elektronički oblik	čuvati
48.	-		Interna dostavna knjiga	10 godina			papir	izlučivanje i uništavanje
49.	036-04	40	Izlučivanje arhivskog gradiva	trajno			papir	čuvati
50.	-		Zbirna evidencija o registraturnom i arhivskom gradivu	trajno			elektronički oblik	čuvati
51.	-		Knjiga pismohrane	trajno			papir	čuvati
52.	038-02	20	Odobrenja za izradu pečata i žigova s grbom RH	trajno			papir	čuvati
53.	-		Evidencija pečata i žigova	trajno			papir	čuvati
54.	038-03	30	Ovlaštenja za korištenje; potvrde o preuzimanju, razduženju i zamjeni	trajno			papir	čuvati

55.	038-04	10	Ostalo	trajno	papir	čuvati
Upravni nadzor nad zakonitošću akata –						
56.	040-01	10	općenito	trajno	papir	čuvati
Nadzor nad zakonitošću rada - općenito						
57.	041-01	10	Nadzor nad zakonitošću rada – pojedinačni predmeti	trajno	papir	čuvati
58.	041-02	20	Nadzor nad zakonitošću rada – pojedinačni predmeti	trajno	papir	čuvati
Inspeksijski nadzor – općenito						
59.	042-01	10	Inspeksijski nadzor – općenito	trajno	papir	čuvati
Predstavke i pritužbe na rad upravnih tijela						
60.	050-01	10	– općenito	20 godina	papir	izlučivanje i uništavanje
61.	050-02	20	Pojedinačni predmeti	20 godina	papir	izlučivanje i uništavanje
Ostale predstavke i pritužbe – općenito						
62.	052-01	10	Ostale predstavke i pritužbe – općenito	20 godina	papir	izlučivanje i uništavanje
63.	052-02	20	Pojedinačni predmeti	20 godina	papir	izlučivanje i uništavanje
Molbe i prijedlozi – općenito						
64.	053-01	10	Molbe i prijedlozi – općenito	10 godina	papir	izlučivanje i uništavanje
65.	053-02	10	Pojedinačni predmeti – zahtjevi i zamolbe građana	10 godina	papir	izlučivanje i uništavanje
66.	20	20	Zahtjevi za naknadu za novorođenče	10 godina	papir	izlučivanje i uništavanje
67.	30	30	Zahtjevi za rješenje za uređenje groba	10 godina	papir	izlučivanje i uništavanje
68.	40	40	Zahtjevi za povrat uplaćenih sredstava	10 godina	papir	izlučivanje i uništavanje
Javne nagrade i priznanja – općenito						
69.	061-01	10	Javne nagrade i priznanja – općenito	trajno	papir	čuvati
061-02	10	10	Dan općine - priznanja	trajno	papir	čuvati

70.						
71.	080-01	10	Dužnosnici i ostali zaposlenici – općenito	10 godina	papir	izlučivanje i uništavanje
72.	080-02	20	Rukovodeći službenici	50 godina	papir	izlučivanje i uništavanje
73.	080-04	40	Službenici	50 godina	papir	izlučivanje i uništavanje
74.	080-07	10	Ocjenjivanje rada službenika i namještenika	10 godina	papir	izlučivanje i uništavanje
75.	100-01	10	Politika zapošljavanja – općenito	trajno	papir	čuvati
76.	112-01	10	Zasnivanje i prestanak radnog odnosa, ugovori o djelu – općenito	10 godina	papir	izlučivanje i uništavanje
77.	112-02	20	Zasnivanje radnog odnosa na neodređeno vrijeme – prijam u službu	10 godina	papir	izlučivanje i uništavanje
78.	112-03	30	Zasnivanje radnog odnosa na određeno vrijeme – prijam i raspored u službu	10 godina	papir	izlučivanje i uništavanje
79.	112-04	40	Ugovor o djelu	5 godina	papir	izlučivanje i uništavanje
80.	112-05	50	Dopunski rad	5 godina	papir	izlučivanje i uništavanje
81.	112-06	60	Pripravnici	5 godina	papir	izlučivanje i uništavanje
82.	112-07	70	Natječaj i oglasi	trajno	papir	čuvati
83.	113-01	10	Radno vrijeme, odmori, dopusti – općenito	5 godina	papir	izlučivanje i uništavanje
84.	113-03	30	Godišnji odmori	5 godina	papir	izlučivanje i uništavanje
85.	113-05	50	Bolovanje	5 godina	papir	izlučivanje i uništavanje

Radni sporovi, radna disciplina, materijalna i disciplinska odgovornost						
86.	114-01	10	- općenito	5 godina	papir	izlučivanje i uništavanje
87.	114-04	40	Disciplinska odgovornost i postupak	20 godina	papir	izlučivanje i uništavanje
88.	115-01	10	Zaštita na radu – općenito	trajno	papir	čuvati
89.	115-02	20	Pojedinačni predmeti zaštite na radu	trajno	papir	čuvati
90.	115-03	30	Osobita zaštita žena, mladeži i invalida	trajno	papir	čuvati
91.	115-04	40	Nesreće na radu	trajno	papir	čuvati
92.	115-05	50	Zaštitna sredstva	trajno	papir	čuvati
Kadrovska politika i evidencije –						
93.	119-01	10	općenito (planovi)	trajno	papir	čuvati
94.	119-03	30	Kadrovska evidencija	trajno	papir	čuvati
95.	-		Matična knjiga	trajno	papir i elektronički oblik	čuvati
96.	-		Personalni dosjei	trajno	papir	čuvati
Osobni dohodci – općenito (RS obrasci, isplatne liste plaća)						
97.	120-01	10		trajno	papir	čuvati
Ostala primanja po osnovi rada –						
98.	121-01	10	općenito	5 godina	papir	izlučivanje i uništavanje
99.	121-09	90	Pomoć u slučaju smrti	5 godina	Papir	izlučivanje i uništavanje
100.	121-11	10	Otpremnina	5 godina	papir	izlučivanje i uništavanje

101.	130-01	01	Tečajevi, savjetovanja, stručna putovanja – općenito	5 godina	papir	izlučivanje i uništavanje
102.	130-02	20	Tečajevi	5 godina	papir	izlučivanje i uništavanje
103.	130-03	30	Savjetovanja i seminari	5 godina	papir	izlučivanje i uništavanje
104.	130-04	40	Stručna putovanja	5 godina	papir	izlučivanje i uništavanje
105.	130-05	50	Kongresi, simpoziji	5 godina	papir	izlučivanje i uništavanje
106.	131-01	10	Stručna usavršavanja – općenito	50 godina	papir	izlučivanje i uništavanje
107.	132-01	10	Stručna praksa – pripravnici i dr. - općenito	5 godina	papir	izlučivanje i uništavanje
108.	133-02	20	Državni stručni ispiti, polaganje	50 godina	papir	izlučivanje i uništavanje
109.	140-01	10	Mirovinsko i invalidsko osiguranje – općenito	5 godina	papir	izlučivanje i uništavanje
110.	140-02	20	Utvrđivanje staža	10 godina	papir	izlučivanje i uništavanje
111.	210-01	10	Javni red i mir – mjere reda i mira	10 godina	papir	izlučivanje i uništavanje
112.	211-01	10	Poslovi prometa (javna sigurnost) – općenito	10 godina	papir	izlučivanje i uništavanje
113.	212-01	01	Prelazak državne granice i kretanje u pograničnom području - općenito	10 godina	papir	izlučivanje i uništavanje
114.	214-01	10	Zaštita od požara i eksplozija – općenito	trajno	papir	čuvati
115.	214-02	20	Mjere zaštite od požara i eksplozije	trajno	papir	čuvati
116.	-		Procjena ugroženosti i Plan zaštite od požara	trajno	papir	čuvati

117.	214-03	30	Protupožarna eksplozija	trajno	papir	čuvati
118.	215-01	10	Kriminalitet – kriminalistička policija	10 godina	papir	izlučivanje i uništavanje
119.	300-01	10	Gospodarsko planiranje – općenito	trajno	papir	čuvati
120.	301-01	01	Gospodarska kretanja – općenito	trajno	papir	čuvati
121.		02	Analize, izvješća	trajno	papir	čuvati
122.	302-01	10	Gospodarski razvoj – općenito	trajno	papir	čuvati
123.	302-02	20	Programi razvoja	trajno	papir	čuvati
124.	303-02	10	Gospodarska suradnja – u zemlji	10 godina	papir	izlučivanje i uništavanje
125.	306-02	10	Gospodarska politika – razvoj poduzetničkih zona	trajno	papir	čuvati
126.	310-01	10	Industrija i rudarstvo – općenito	10 godina	papir	izlučivanje i uništavanje
127.	310-02	20	Elektroprivreda	10 godina	papir	izlučivanje i uništavanje
128.	310-17	70	Proizvodnja kamena, šljunka i pijeska	10 godina	papir	izlučivanje i uništavanje
129.	311-01	10	Zanatstvo i mala privreda – općenito	10 godina	papir	izlučivanje i uništavanje
130.	311-02	20	Usluge	10 godina	papir	izlučivanje i uništavanje
131.	320-01	10	Poljoprivreda – općenito	10 godina	papir	izlučivanje i uništavanje
132.	320-02	20	Poljoprivredno zemljište	trajno	papir	čuvati

133.	320-08	10	Stočarstvo	10 godina	papir	izlučivanje i uništavanje
134.	320-14	10	Vinogradarstvo i vinarstvo	10 godina	papir	izlučivanje i uništavanje
135.	320-18	10	Poljoprivredna inspekcija	10 godina	papir	izlučivanje i uništavanje
136.	321-01	10	Šumarstvo – općenito	10 godina	papir	izlučivanje i uništavanje
137.	321-02	20	Šume i šumsko zemljište	10 godina	papir	izlučivanje i uništavanje
138.	321-09	01	Zaštita šuma od požara – općenito	10 godina	papir	izlučivanje i uništavanje
139.	322-01	10	Veterinarstvo – općenito	10 godina	papir	izlučivanje i uništavanje
140.	322-02	10	Mjere dezinfekcije, deratizacije i dezinfekcije	10 godina	papir	izlučivanje i uništavanje
141.	322-04	01	Umjetno osjemenjivanje	10 godina	papir	izlučivanje i uništavanje
142.	322-07	10	Veterinarska inspekcija	10 godina	papir	izlučivanje i uništavanje
143.	323-01	10	Lovstvo – općenito	10 godina	papir	izlučivanje i uništavanje
144.	324-06	01	Ribarstvo – ribarska inspekcija	10 godina	papir	izlučivanje i uništavanje
145.	325-01	10	Vodoprivreda – općenito	10 godina	papir	izlučivanje i uništavanje
146.	325-02	20	Zaštita od štetnog djelovanja voda	trajno	papir	čuvati
147.	325-03	30	Korištenje voda	10 godina	papir	izlučivanje i uništavanje
148.	325-04	01	Zaštita voda od zagađivanja	trajno	papir	čuvati

149.	325-05	01	Vodoprivredna inspekcija	trajno	papir	čuvati
150.	325-08	07	Slivna voda	10 godina	papir	izlučivanje i uništavanje
151.		08	Proizv. - trgovina	10 godina	papir	izlučivanje i uništavanje
152.		10	Vodoprivredni doprinosi i naknade	10 godina	papir	izlučivanje i uništavanje
153.		14	Stamb. - garaža	10 godina	papir	izlučivanje i uništavanje
154.	330-01	10	Unutarnja trgovina - općenito	10 godina	papir	izlučivanje i uništavanje
155.	330-03	30	Trgovina na malo	10 godina	papir	izlučivanje i uništavanje
156.	333-01	10	Trgovina – opskrba - općenito	10 godina	papir	izlučivanje i uništavanje
157.	334-01	10	Turizam – općenito	10 godina	papir	izlučivanje i uništavanje
158.	334-02	20	Domaći	10 godina	papir	izlučivanje i uništavanje
159.	334-05	50	Razvoj i planiranje	trajno	papir	trajno
160.	334-06	60	Priprema sezone i opskrba	10 godina	papir	izlučivanje i uništavanje
161.	334-07	70	Poslovanje OUR-a iz oblasti turizma	10 godina	papir	izlučivanje i uništavanje
162.	334-08	80	Turistička djelatnost	10 godina	papir	izlučivanje i uništavanje
163.	335-01	10	Ugostiteljstvo – općenito	10 godina	papir	izlučivanje i uništavanje
164.	335-02	20	Ugostiteljska djelatnost	10 godina	papir	izlučivanje i uništavanje

165.	335-03	01	Usluge u domaćinstvu	10 godina	papir	izlučivanje i uništavanje
166.	335-05	50	Ostalo	10 godina	papir	izlučivanje i uništavanje
167.	340-01	10	Cestovni promet – općenito	10 godina	papir	izlučivanje i uništavanje
168.	340-03	30	Izgradnja i održavanje cestovne infrastrukture	20 godina	papir	izlučivanje i uništavanje
169.	340-05	10	Prijevoznačka djelatnost u cestovnom prometu	10 godina	papir	izlučivanje i uništavanje
170.	340-09	90	Ostalo	10 godina	papir	izlučivanje i uništavanje
171.	341-01	10	Željeznički promet – općenito	10 godina	papir	izlučivanje i uništavanje
172.	341-02	20	Željeznička infrastruktura	20 godina	papir	izlučivanje i uništavanje
173.	344-01	10	Veze – općenito	10 godina	papir	izlučivanje i uništavanje
174.	350-01	10	Prostorno planiranje – općenito	trajno	papir	čuvati
175.	350-02	20	Prostorni planovi	trajno	papir	čuvati
176.	350-03	30	Provedbeni planovi	trajno	papir	čuvati
177.	350-04	40	Srednj. plan uređenja građ. zemljišta	trajno	papir	čuvati
178.	350-05	50	Uvjeti uređenja prostora	trajno	papir	čuvati
179.	350-06	60	Uređenje građevinskog zemljišta	trajno	papir	čuvati
180.	350-07	70	Ostalo	trajno	papir	čuvati

181.	351-01	10	Zaštita okoliša – općenito	trajno	papir	čuvati
182.	351-02	20	Mjere zaštite čovjekove okoline	trajno	papir	čuvati
183.	351-03	30	Studije utjecaja na okoliš	trajno	papir	čuvati
184.	351-04	40	Ostalo	trajno	papir	čuvati
185.	360-01	10	Građevinski poslovi - općenito	10 godina	papir	izlučivanje i uništavanje
186.	360-02	10	Javna nabava, natječaji	10 godina	papir	izlučivanje i uništavanje
187.	361-01	10	Izgradnja objekata – općenito	trajno	papir	čuvati
188.	361-02	20	Izgradnja objekta – određ. oznake objekta	trajno	papir	čuvati
189.	361-03	30	Građevinska dozvola (ishođenje)	trajno	papir	čuvati
190.	361-04	40	Tehnički pregled objekta	trajno	papir	čuvati
191.	361-05	50	Dozvola za upotrebu objekta	trajno	papir	čuvati
192.	361-06	60	Rješenje o komunalnom doprinosu	trajno	papir	čuvati
193.	361-07	70	Procjena šteta od elementarnih nepogoda	trajno	papir	čuvati
194.	361-08	80	Ostalo	trajno	papir	čuvati
195.	362-01	10	Građevinsko-urbanistička inspekcija - općenito	trajno	papir	čuvati
196.	362-02	10	Prostorno planska dokumentacija	trajno	papir	čuvati

197	363-01	10	Komunalni poslovi – općenito	10 godina	papir	izlučivanje i uništavanje
198	363-02	20	Komunalne djelatnosti – općenito	10 godina	papir	izlučivanje i uništavanje
199	363-03	10	Komunalna naknada	10 godina	papir	izlučivanje i uništavanje
200	363-04	40	Komunalna inspekcija	10 godina	papir	izlučivanje i uništavanje
201	363-05	05	Potvrda za plin	10 godina	papir	izlučivanje i uništavanje
202		50	Grobna naknada	10 godina	papir	izlučivanje i uništavanje
203	370-01	10	Stambena politika - općenito	20 godina	papir	izlučivanje i uništavanje
204	370-03	30	Stanovi i stanovanje	20 godina	papir	izlučivanje i uništavanje
205	372-01	10	Poslovni prostori – općenito	trajno	papir	čuvati
206	372-02	20	Izgradnja	trajno	papir	čuvati
207	372-03	30	Najam, zakup prostora	20 godina	papir	izlučivanje i uništavanje
208	373-04	40	Reprezentativni objekti i objekti pod posebnom zaštitom – korištenje	10 godina	papir	izlučivanje i uništavanje
209	380-01	10	Gospodarske manifestacije – općenito	5 godina	papir	izlučivanje i uništavanje
210	381-01	10	Tehnološki razvoj – općenito	10 godina	papir	izlučivanje i uništavanje
211	400-01	10	Financijsko-planski dokumenti – općenito	trajno	papir	čuvati
212	400-02	20	Financijski planovi	trajno	papir	čuvati

213	400-04	40	Periodični obračuni	trajno	papir	čuvati
214	400-05	50	Završni račun	trajno	papir	čuvati
215	400-07	70	Bilance	10 godina	papir	izlučivanje i uništavanje
216	400-08	80	Financijski planovi i Proračun Općine, rebalans, obrazloženja	trajno	papir	čuvati
217	400-09	90	Ostalo	10 godina	papir	izlučivanje i uništavanje
Knjigovodstveno-računovodstveno						
218	401-01	10	poslovanje – općenito	10 godina	papir	izlučivanje i uništavanje
219	-		SALDA-KONTI - praćenje dugovanja i naplate kupaca	15 godina	elektronički oblik	izlučivanje i uništavanje
220	-		E-ZABA evidencija	trajno	elektronički oblik	čuvati
221	401-03	30	Računi – platni nalozi	10 godina	papir	izlučivanje i uništavanje
222	401-04	40	Kontni plan	10 godina	papir	izlučivanje i uništavanje
223	401-05	50	Ostalo	10 godina	papir	izlučivanje i uništavanje
Financiranje – općenito						
224	402-01	10	Financiranje – općenito	30 godina	papir	izlučivanje i uništavanje
225	402-02	20	Financiranje privrednih djelatnosti	30 godina	papir	izlučivanje i uništavanje
226	402-03	30	Financiranje društvenih djelatnosti	30 godina	papir	izlučivanje i uništavanje
227	402-05	50	Financiranje zajedničkih društvenih potreba	30 godina	papir	izlučivanje i uništavanje
228	402-06	60	Refundacije	30 godina	papir	izlučivanje i uništavanje

229	402-07	70	Sufinanciranje	30 godina	papir	izlučivanje i uništavanje
230	402-08	80	Financiranje iz proračuna	30 godina	papir	izlučivanje i uništavanje
231	402-09	90	Fondovi	30 godina	papir	izlučivanje i uništavanje
232	402-10	00	Ostalo	30 godina	papir	izlučivanje i uništavanje
233	403-01	10	Kreditiranje – općenito	10 godina	papir	izlučivanje i uništavanje
234	403-02	20	Zajmovi	10 godina	papir	izlučivanje i uništavanje
235	404-01	10	Investicije – općenito	30 godina	papir	izlučivanje i uništavanje
236	406-01	10	Upravljanje imovinom i nabavljanje imovine – općenito	10 godina	papir	izlučivanje i uništavanje
237	406-02	20	Ekonomatsko poslovanje	10 godina	papir	izlučivanje i uništavanje
238	406-03	30	Osnovna sredstva	10 godina	papir	izlučivanje i uništavanje
239	410-01	10	Porezi – općenito	15 godina	papir	izlučivanje i uništavanje
240	415-01	10	Naplaćivanje poreza, doprinosa i drugih obveza – općenito	15 godina	papir	izlučivanje i uništavanje
241	415-02	20	Naplaćivanje poreza	15 godina	papir	izlučivanje i uništavanje
242	415-07	70	Ostalo	15 godina	papir	izlučivanje i uništavanje
243	421-02	20	Dotacije	10 godina	papir	izlučivanje i uništavanje
244	421-03	30	Subvencije	10 godina	papir	izlučivanje i uništavanje

245	430-01	10	Raspologanje društvenim sredstvima – općenito	trajno	papir	čuvati
246	430-02	20	Ugovorne obveze	trajno	papir	čuvati
247	-		Registar ugovora i izdanih narudžbenica	trajno	elektronički oblik	čuvati
248	430-03	30	Zakonske obveze	trajno	papir	čuvati
249	432-01	10	Poslovanje poduzeća – općenito	10 godina	papir	izlučivanje i uništavanje
250	441-01	10	Kreditni odnosi s inozemstvom – općenito	10 godina	papir	izlučivanje i uništavanje
251	450-05	50	Bankarstvo – zajmovi i krediti	10 godina	papir	izlučivanje i uništavanje
252	450-06	60	Potrošački krediti	10 godina	papir	izlučivanje i uništavanje
253	453-01	10	Poslovi osiguranja – općenito	10 godina	papir	izlučivanje i uništavanje
254	470-01	10	Društvena kontrola financijskog poslovanja – općenito	trajno	papir	čuvati
255	470-04	40	Kontrola proračuna	trajno	papir	čuvati
256	470-05	50	Financijska inspekcija	trajno	papir	čuvati
257	471-01	10	Inspekcija društvenih prihoda - općenito	trajno	papir	čuvati
258	500-01	10	Zdravstvo i zdravstveno osiguranje – općenito	10 godina	papir	izlučivanje i uništavanje
259	500-03	10	Planiranje potreba u zdravstvenoj zaštiti	trajno	papir	čuvati
260	501-01	10	Mjere zdravstvene zaštite – općenito	trajno	papir	čuvati

261	502-01	10	Prava iz zdravstvenog osiguranja – općenito	10 godina	papir	izlučivanje i uništavanje
262	502-04	10	Naknada OD za vrijeme privremene nesposobnosti za rad	10 godina	papir	izlučivanje i uništavanje
263	510-01	10	Ustanove zdravstvene zaštite – općenito	10 godina	papir	izlučivanje i uništavanje
264	510-08	10	Specijalni zavodi i instituti	10 godina	papir	izlučivanje i uništavanje
265	540-02	10	Sanitarna inspekcija – pojedinačni premeti	trajno	papir	čuvati
266	550-01	01	Socijalna skrb – općenito	10 godina	papir	izlučivanje i uništavanje
267	550-02	01	Planiranje potreba u socijalnoj skrbi	10 godina	papir	izlučivanje i uništavanje
268	551-01	10	Socijalna pomoć - općenito	10 godina	papir	izlučivanje i uništavanje
269	551-02	10	Osposobljavanje za rad i privređivanje	10 godina	papir	izlučivanje i uništavanje
270	551-03	10	Usluge socijalnog i drugog stručnog rada	10 godina	papir	izlučivanje i uništavanje
271	551-05	10	Smještaj u ustanove socijalne skrbi	10 godina	papir	izlučivanje i uništavanje
272	551-06	10	Novčane pomoći	10 godina	papir	izlučivanje i uništavanje
273	-		Evidencija korisnika novčane pomoći	trajno	elektronički oblik	čuvati
274	555-01	10	Specifične pomoći – naknada za režijske troškove	10 godina	papir	izlučivanje i uništavanje
275	562-01	10	Invalidska zaštita boraca - općenito	10 godina	papir	izlučivanje i uništavanje
276	600-01	10	Prosvjeta i prosvjetne službe – općenito	10 godina	papir	izlučivanje i uništavanje

277	601-01	10	Predškolski odgoj - općenito	10 godina	papir	izlučivanje i uništavanje
278	601-02	01	Ustanove predškolskog odgoja	10 godina	papir	izlučivanje i uništavanje
279	602-01	10	Školstvo - općenito	10 godina	papir	izlučivanje i uništavanje
280	602-02	10	Ustanove osnovnog školstva	10 godina	papir	izlučivanje i uništavanje
281	604-01	10	Stipendiranje – općenito	10 godina	papir	izlučivanje i uništavanje
282	604-02	20	Stipendiranje i krediti	10 godina	papir	izlučivanje i uništavanje
283	610-01	10	Kultura i kulturne manifestacije - općenito	10 godina	papir	izlučivanje i uništavanje
284	610-02	20	Kulturne manifestacije	10 godina	papir	izlučivanje i uništavanje
285	612-01	10	Kulturne djelatnosti – općenito	10 godina	papir	izlučivanje i uništavanje
286	612-02	20	Likovna djelatnost	10 godina	papir	izlučivanje i uništavanje
287	612-05	50	Muzejsko-galerijska djelatnost	10 godina	papir	izlučivanje i uništavanje
288	612-06	60	Arhivska djelatnost	trajno	papir	čuvati
289	612-07	70	Zaštita prirode	10 godina	papir	izlučivanje i uništavanje
290	612-08	80	Zaštita i obnova spomenika kulture	trajno	papir	čuvati
291	620-01	10	Sport – općenito	10 godina	papir	izlučivanje i uništavanje
292	621-01	10	Rekreacija - općenito	10 godina	papir	izlučivanje i uništavanje

293	630-01	10	Tehnička kultura - općenito	10 godina	papir	izlučivanje i uništavanje
294	700-01	10	Opći poslovi sudske uprave - općenito	10 godina	papir	izlučivanje i uništavanje
295	700-02	20	Koordinacija organa pravosudne uprave	10 godina	papir	izlučivanje i uništavanje
296	701-01	10	Odvjetništvo i pravna pomoć – općenito	10 godina	papir	izlučivanje i uništavanje
297	701-03	30	Služba pravne pomoći	10 godina	papir	izlučivanje i uništavanje
298	702-01	10	Naknada štete - općenito	trajno	papir	čuvati
299	710-01	10	Ustrojstvo i rad sudskih organa, opći poslovi - općenito	10 godina	papir	izlučivanje i uništavanje
300	711-01	10	Ustrojstvo i rad sudova - općenito	10 godina	papir	izlučivanje i uništavanje
301	713-01	10	Ustrojstvo i rad javnog pravobranitelja - općenito	10 godina	papir	izlučivanje i uništavanje
302	740-02	10	Kazneno pravo - općenito	10 godina	papir	izlučivanje i uništavanje
303	800-01	10	Regrutni poslovi – vojne evidencije	10 godina	papir	izlučivanje i uništavanje
304	810-01	10	Civilna zaštita – općenito	trajno	papir	čuvati
305	810-03	30	Mjere zaštite i spašavanja	trajno	papir	čuvati
306	810-05	10	Postrojbe civilne zaštite	trajno	papir	čuvati
307	810-08	10	Obuka i vježbe	trajno	papir	čuvati
308	814-03	30	Pripreme društvenih djelatnosti	10 godina	papir	izlučivanje i uništavanje

309	814-04	40	Plan za izvanredne prilike	trajno	papir	čuvati
310	815-01	10	Pripreme organa i organizacije – općenito	10 godina	papir	izlučivanje i uništavanje
311	823-02	10	Vatrogasna inspekcija – nadzor nad provedbom zakona	trajno	papir	čuvati
312	900-01	10	Domaća suradnja – općenito	10 godina	papir	izlučivanje i uništavanje
313	910-01	10	Prijateljska suradnja s inozemstvom - općenito	10 godina	papir	izlučivanje i uništavanje
314	910-03	30	Odnosi sa stranim regijama, gradovima i mjestima	trajno	papir	čuvati
315	910-04	40	Suradnja s međunarodnim organizacijama	trajno	papir	čuvati
316	911-01	10	Tehnička suradnja s inozemstvom - općenito	10 godina	papir	izlučivanje i uništavanje
317	920-11	10	Hidrometeorološki poslovi – elementarne nepogode	trajno	papir	čuvati
318	930-01	10	Opći geodetsko katastarski poslovi - općenito	trajno	papir	čuvati
319	932-01	10	Katastar zemljišta - općenito	trajno	papir	čuvati
320	932-07	70	Praćenje i utvrđivanje promjena te rješenja o promjenama	trajno	papir	čuvati
321	935-01	10	Čuvanje i korištenje dokumentacije - općenito	trajno	papir	čuvati
322	935-12	20	Ostalo	trajno	papir	čuvati
323	936-01	10	Ostali geodetski poslovi - općenito	trajno	papir	čuvati
324	936-02	20	Parcelacijski i geodetski elaborati	trajno	papir	čuvati

325	940-01	10	Evidencija nekretnina u društvenom vlasništvu - općenito	trajno	papir	čuvati
326	940-02	20	Građevinsko zemljište (imovinsko pravna dokumentacija)	trajno	papir	čuvati
327	940-05	50	Šumsko zemljište	trajno	papir	čuvati
328	940-06	60	Ostalo	trajno	papir	čuvati
329	943-01	10	Promjena režima vlasništva – općenito	trajno	papir	čuvati
330	943-06	60	Ostalo	trajno	papir	čuvati
331	944-01	10	Građevinsko zemljište - općenito	trajno	papir	čuvati
332	944-05	50	Uzimanje i davanje na korištenje	trajno	papir	čuvati
333	944-06	60	Dobrovoljan predaja u posjed općini	trajno	papir	čuvati
334	945-01	10	Imovinsko pravni poslovi u vezi s poljoprivrednim zemljištem - općenito	trajno	papir	čuvati
335	947-01	10	Ostalo - općenito	10 godina	papir	izlučivanje i uništavanje
336	950-01	10	Statistika, organizacije i metode - općenito	10 godina	papir	izlučivanje i uništavanje
337	953-03	10	Društvena statistika – statistika rada	10 godina	papir	izlučivanje i uništavanje
338	957-03	10	Državna statistika – izvješća	trajno	papir	čuvati
339	960-01	10	Ostalo	10 godina	papir	izlučivanje i uništavanje

Glasnik Općine Brdovec službeno je glasilo Općine Brdovec koja u njemu
objavljuje svoje opće akte.

Odlukom Općinskog načelnika Općine Brdovec ovaj list je besplatan.

Uredništvo: Alen Prelec, načelnik općine Brdovec,

Maja Coner i Daniel Bukovinski, pročelnici upravnih odjela

tel. 01 / 33 10 350, fax. 33 10 322

Nakladnik: Općina Brdovec, Brdovec, Trg dr Franje Tuđmana 1.